

АО «АЛТАЙИНДОРПРОЕКТ»

ПРОЕКТ МЕЖЕВАНИЯ ТЕРРИТОРИИ

**«Строительство автомобильной дороги
«Подъезд к производственным объектам ООО «Барнаулский пищевик»
в с. Ключки Ребрихинского района»**

Том 1

Основная (утверждаемая) часть

Раздел 1

Проект межевания территории. Графическая часть

Раздел 2

Проект межевания территории. Текстовая часть

4554-ПМТ-1

Инв.№ подл.	Подпись и дата	Взам. инв. №
-------------	----------------	--------------

АО «АЛТАЙИНДОРПРОЕКТ»

ПРОЕКТ МЕЖЕВАНИЯ ТЕРРИТОРИИ

«Строительство автомобильной дороги
«Подъезд к производственным объектам ООО «Барнаульский пищевик»
в с. Ключки Ребрихинского района»

Том 1

Основная (утверждаемая) часть

Раздел 1



Проект межевания территории. Графическая часть

Раздел 2

Проект межевания территории. Текстовая часть

4554-ПМТ-1

Взам. инв. №
Подпись и дата
Инв. № подл.

Ген. директор		Р.В. Иванников
Главный инженер проекта		А.В. Миллер



2024

Состав проекта межевания территории

«Строительство автомобильной дороги
«Подъезд к производственным объектам ООО «Барнаульский пищевик»
в с. Ключки Ребрихинского района»

Номер тома	Обозначение	Наименование	Примечание
1	4554-ПМТ-1	Проект межевания территории. Основная (утверждаемая) часть	
2	4554-ПМТ-2	Проект межевания территории. Материалы по обоснованию	

Проект выполнен в соответствии с действующими нормами, правилами и стандартами

ГИП

А.В. Миллер

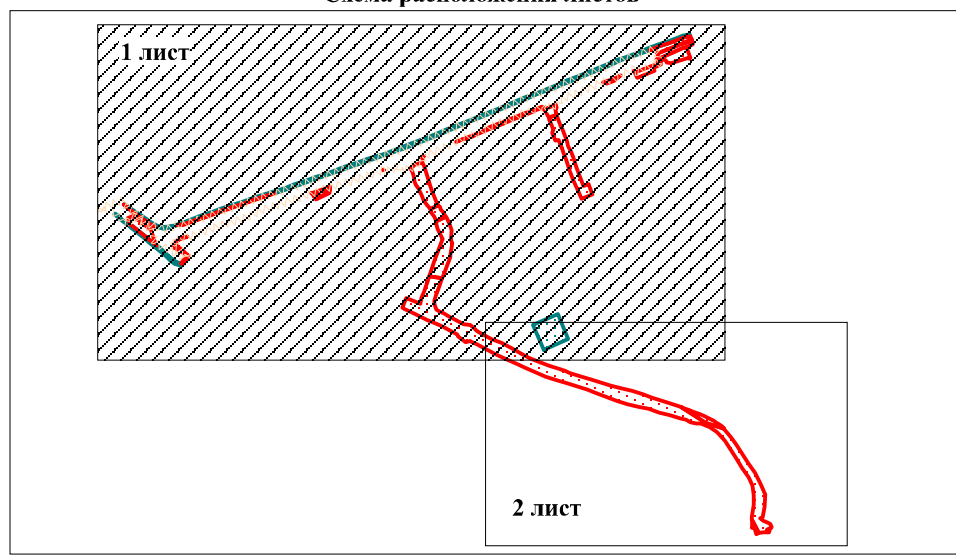
Инв. №	Подпись и дата	Взам. инв. №	4554-ПМТ-1										
			Изм.	Кол.уч	Лист	№ док	Подпись	Дата	Стадия	Лист	Листов		
			Разработал	Сухорукова						П	1	1	
			Проверил	Миллер						АО «АЛТАЙИНДОРПРОЕКТ»			
			ГИП	Миллер									

Состав проекта
межевания территории

Обозначение	Наименование	Примечание
4554-ПМТ-1	Том 1. Основная (утверждаемая) часть	
4554-ПМТ-1.1	Раздел 1. Проект межевания территории. Графическая часть	
4554-ПМТ-1.1	Чертеж межевания территории М 1:2000	
4554-ПМТ-1.2	Раздел 2. Проект межевания территории. Текстовая часть	
	1. Общие сведения	
	2. Используемые исходные материалы	
	3. Цель разработки проекта	
	4. Красные линии	
	5. Сведения о земельных участках, необходимых для размещения объекта капитального строительства	

Инд. №	Подпись и дата	Взам. инв. №	4554-ПМТ-1						Стадия	Лист	Листов
			Изм.	Кол.уч	Лист	№ док	Подпись	Дата			
			Разработал	Сухорукова				Содержание	АО «АЛТАЙИНДОРПРОЕКТ»		
			Проверил	Миллер							
			ГИП	Миллер							

Схема расположения листов



МО Ключковский сельсовет
Ребрихинского района
Алтайского края

с. Ключки
МО Ключковского сельсовета
Ребрихинского района
Алтайского края

Основные обозначения:

- планируемые элементы планировочной структуры - границы территории, занятой линейным объектом и (или) предназначенной для размещения линейного объекта
- существующие элементы планировочной структуры - территория общего пользования
- границы образуемых земельных участков (или частей земельных участков), предназначенных для размещения автомобильной дороги (постоянный отвод)
- границы образуемых земельных участков (или частей земельных участков), предназначенных для временного использования

Категория земель:

- земли лесного фонда
- земли сельскохозяйственного назначения
- земли населенных пунктов
- земли промышленности, энергетики, транспорта, связи, радиовещания, телевидения, информатики, земли для обеспечения космической деятельности, земли обороны, безопасности и земли иного специального назначения

Границы:

- граница населенного пункта
- граница кадастрового квартала
- красные линии

Номера:

- 22:36:000000:3У1 - условный кадастровый номер образуемого земельного участка (части ЗУ)
- 22:36:050003:3У1 - кадастровый номер земельного участка (части ЗУ), предназначенного для размещения временных объектов
- 22:36:250002 - кадастровый номер квартала
- 22:36:000000:238 - кадастровый номер существующего земельного участка

4554-ПМТ- 1.1					
Строительство автомобильной дороги «Подъезд к производственным объектам ООО «Барнаульский пищевик» в с. Ключки Ребрихинского района					
Изм.	Кол.	Лист	№ док	Подпись	Дата
Разработал		Сухорукова			08.24
Проверил		Миллер			08.24
ГИП		Миллер			08.24
Проект межевания территории. Основная (утверждаемая) часть.				Стадия	Лист
Чертеж межевания территории М 1:2000				П	1
				Листов	2
				АО "АЛТАЙИНДОРПРОЕКТ"	

МО Ключковский сельсовет
Ребрихинского района
Алтайского края

с. Ключки
МО Ключковского сельсовета
Ребрихинского района
Алтайского края

Условные обозначения:

- планируемые элементы планировочной структуры - границы территории, занятой линейным объектом и (или) предназначенной для размещения линейного объекта
- существующие элементы планировочной структуры - территория общего пользования
- границы образуемых земельных участков (или частей земельных участков), предназначенных для размещения автомобильной дороги (постоянный отвод)
- границы образуемых земельных участков (или частей земельных участков), предназначенных для временного использования

Категория земель:

- земли лесного фонда
- земли сельскохозяйственного назначения
- земли населенных пунктов
- земли промышленности, энергетики, транспорта, связи, радиовещания, телевидения, информатики, земли для обеспечения космической деятельности, земли обороны, безопасности и земли иного специального назначения

- граница населенного пункта
- граница кадастрового квартала
- красные линии

22:36:000000:3У1 - условный кадастровый номер образуемого земельного участка (части ЗУ)

22:36:050003:3У2 - кадастровый номер земельного участка (части ЗУ), предназначенного для размещения временных объектов

22:36:250002 - кадастровый номер квартала

22:36:000000:238 - кадастровый номер существующего земельного участка

						4554-ПМТ- 1.1			
						Строительство автомобильной дороги «Подъезд к производственным объектам ООО «Барнаульский пищевик» в с. Ключки Ребрихинского района			
Изм.	Кол.	Лист	Индок	Подпись	Дата	Проект межевания территории. Основная (утверждаемая) часть.	Стадия	Лист	Листов
Разработал			Сухорукова		08.24		П	2	2
Проверил			Миллер		08.24				
ГИП			Миллер		08.24				
						Чертеж межевания территории М 1:2000	АО "АЛТАЙИНДОРПРОЕКТ"		

1. Общие сведения

Проект межевания территории объекта «Строительство автомобильной дороги «Подъезд к производственным объектам ООО «Барнаулский пищевик» в с. Ключки Ребрихинского района» разработан в соответствии с нормативными актами:

- Земельный кодекс Российской Федерации от 25.12.2001 № 136-ФЗ;
- Градостроительный кодекс Российской Федерации от 29.12. 2004 № 190-ФЗ;
- Лесной кодекс Российской Федерации от 04.12.2006 г. № 200-ФЗ;
- Водный кодекс Российской Федерации от 03.06.2006 г. № 74-ФЗ;
- Федеральный Закон № 257-ФЗ от 08.11.2007 г. «Об автомобильных дорогах и дорожной деятельности в российской Федерации и о внесении изменений в отдельные законодательные акты Российской Федерации»;
- Федеральный Закон от 24.07.2007 г. № 221-ФЗ «О кадастровой деятельности»;
- Федеральный Закон от 13.07.2015 г. № 218-ФЗ «О государственной регистрации недвижимости»;
- Федеральный закон от 18.06.2001 г. № 78-ФЗ «О землеустройстве»;
- Федеральный закон от 14.03.1995 г. № 33-ФЗ «Об особо охраняемых природных территориях»;
- Федеральный Закон № 101-ФЗ от 24.07.2002 г. «Об обороте земель сельскохозяйственного назначения»;
- Постановление Правительства Российской Федерации от 12.05.2017 № 564 «Об утверждении Положения о составе и содержании документации по планировке территории, предусматривающей размещение одного или нескольких линейных объектов»;
- Постановление Правительства Российской Федерации от 02.09.2009 №717 «О нормах отвода земель для размещения автомобильных дорог и (или) объектов дорожного сервиса»;
- Постановление Правительства Российской Федерации от 20.08.2009 г. № 688 «Об утверждении Правил установления на местности границ объектов землеустройства»;
- Приказ Росреестра от 19.04.2022 № П/0148 «Об утверждении требований к подготовке схемы расположения земельного участка или земельных участков на кадастровом плане территории и формату схемы расположения земельного участка или земельных участков на кадастровом плане территории при подготовке схемы расположения

4554-ПМТ-1.2

Пояснительная записка

Стадия	Лист	Листов
П	1	35
АО «Алтайиндорпроект»		

Интв. №	Подпись и дата	Взам. инв. №
---------	----------------	--------------

Изм.	Кол.уч	Лист	№ док	Подпись	Дата
Разработал		Сухорукова			
Проверил		Миллер			
ГИП		Миллер			

земельного участка или земельных участков на кадастровом плане территории в форме электронного документа, формы схемы расположения земельного участка или земельных участков на кадастровом плане территории, подготовка которой осуществляется в форме документа на бумажном носителе»

- Приказ Росреестра от 14.12.2021 № П/0592 «Об утверждении формы и состава сведений межевого плана, требований к его подготовке»;

- СП 42.13330.2011 Градостроительство. Планировка и застройка городских и сельских поселений. Актуализированная редакция СНиП 2.07.01-89*;

- СП 34.13330.2012 «Автомобильные дороги». Актуализированная редакция СНиП 2.05.02-85*;

- РДС 30-201-98 «Инструкция о порядке проектирования и установления красных линий в городах и других поселениях Российской Федерации»;

- Постановление Администрации Алтайского края от 30.11.2015 № 485 «Об утверждении Схемы территориального планирования Алтайского края»;

- Решение Ребрихинского районного Совета народных депутатов Алтайского края от 28.06.2024 года №37 «О внесении изменений и дополнений в решение Ребрихинского районного Совета народных депутатов Алтайского края от 21.12.2010 №90 «Об утверждении схемы территориального планирования муниципального образования Ребрихинский район Алтайского края»»;

- Решение Ключковского совета народных депутатов Ключковского сельсовета Ребрихинского района Алтайского края от 15.02.2023 года №3 «Об утверждении Правил землепользования и застройки муниципального образования Ключковский сельсовет Ребрихинского района Алтайского края»;

- Решение Ключковского совета народных депутатов Ключковского сельсовета Ребрихинского района Алтайского края от 23.07.2012 года №22 «Об утверждении проекта генерального плана Муниципального образования Ключковский сельсовет Ребрихинского района Алтайского края»;

- Решение Ключковского совета народных депутатов Ключковского сельсовета Ребрихинского района Алтайского края от 28.11.2022 года №33 «Об утверждении местных нормативов градостроительного проектирования муниципального образования Ключковский сельсовет Ребрихинского района Алтайского края».

Ранее утверждённая документация по планировке территории в границах разработки проекта планировки территории отсутствует.

						4554-ПМТ-1.2	Лист
Изм.	Кол.уч	Лист	№ док	Подпись	Дата		2

2. Используемые исходные материалы

- 1) Схема территориального планирования Алтайского края (утв. Постановлением Администрации Алтайского края от 30.11.2015 года № 485);
- 2) Схема территориального планирования муниципального образования Ребрихинский район Алтайского края (утв. Решением Ребрихинского районного Совета народных депутатов Алтайского края от 28.06.2024 года №37);
- 3) Нормативы градостроительного проектирования муниципального образования Ключковский сельсовет Ребрихинского района Алтайского края (утв. Решением Ключковского совета народных депутатов Ключковского сельсовета Ребрихинского района Алтайского края от 28.11.2022 года №33);
- 4) Правила землепользования и застройки территории муниципального образования Ключковский сельсовет Ребрихинского района Алтайского края (утв. Решением Ключковского совета народных депутатов Ключковского сельсовета Ребрихинского района Алтайского края от 15.02.2023 года №3);
- 5) Генеральный план муниципального образования Ключковский сельсовет Ребрихинского района Алтайского края (утв. Решением Ключковского совета народных депутатов Ключковского сельсовета Ребрихинского района Алтайского края от 23.07.2012 года №22);
- 6) Кадастровый план территории на кадастровый квартал: 22:36:000000, 22:36:050003, 22:36:250001, 22:36:250002;
- 7) Выписки из единого государственного реестра недвижимости на земельные участки: 22:36:000000:238, 22:36:000000:609, 22:36:050003:33, 22:36:050003:34, 22:36:050003:41, 22:36:050003:42, 22:36:050003:43, 22:36:050003:44, 22:36:050003:45, 22:36:050003:46, 22:36:050003:50, 22:36:050003:51, 22:36:250001:255, 22:36:250001:371, 22:36:250002:187;
- 8) Топографо-геодезические материалы (цифровая модель местности, разработанная АО «Алтайиндорпроект» в 2024 г.).

3. Цель разработки проекта

Подготовка документации по планировке территории осуществляется в целях:

- устойчивого развития территории;
- установления границ земельных участков, на которых размещены конструктивные элементы автомобильной дороги, дорожные сооружения;
- выделения элементов планировочной структуры;

						4554-ПМТ-1.2	Лист
Изм.	Кол.уч	Лист	№ док	Подпись	Дата		3

- установления границ зон планируемого размещения автомобильных дорог общего пользования регионального значения;

При выполнении работ решаются следующие задачи:

- установление параметров развития элементов планировочной структуры;
- определение параметров транспортного и инженерного обеспечения для развития территории;
- установление границ зон с особыми условиями использования территории;
- определение мест допустимого размещения зданий, строений и сооружений.

4. Красные линии

Красные линии - линии, которые обозначают существующие, планируемые (изменяемые, вновь образуемые) границы территорий общего пользования и (или) границы территорий, занятых линейными объектами и (или) предназначенных для размещения линейных объектов (п. 11 ст.1 Градостроительного кодекса РФ).

Настоящий проект межевания разработан для территории в границах красных линий и учитывает особенности территории. Красные линии объекта планировочной структуры приняты совпадающими с границами полосы отвода проектируемой автомобильной дороги.

Существующие (утверждённые ранее) красные линии в границах территории, в отношении которой осуществляется подготовка данного проекта планировки территории, отсутствуют.

Согласно п. 4 ст. 36 Градостроительного кодекса РФ, действие градостроительного регламента не распространяется на земельные участки в границах территорий общего пользования, в связи с этим, линия регулирования застройки (отступа от красной линии) принята совпадающей с границей постоянной полосы отвода проектируемой автомобильной дороги.

Проектируемая автомобильная дорога проходит по территории Клочковского сельсовета Ребрихинского района Алтайского края.

5. Сведения о земельных участках, необходимых для размещения объекта капитального строительства

Настоящим проектом предусматривается занятие земель в постоянное и во временное пользование.

						4554-ПМТ-1.2	Лист
Изм.	Кол.уч	Лист	№ док	Подпись	Дата		4

В целях постоянного пользования сформированы земельные участки, составляющие зону размещения объекта капитального строительства. В целях временного пользования сформированы земельные участки, составляющие зону размещения временных объектов.

Предусмотрено образование земельных участков из земель сельскохозяйственного назначения, земель населённых пунктов. Предусмотрено образование земельных участков из земель, находящихся в государственной или муниципальной собственности.

Необходимая ширина полосы постоянного и временного отвода рассчитана в соответствии с принятыми поперечными профилями земляного полотна и Постановлением Правительства РФ от 02.09.2009 №717 «О нормах отвода земель для размещения автомобильных дорог и (или) объектов дорожного сервиса».

Площадь зоны размещения объекта капитального строительства составляет **5,7917** га. Общая площадь временного отвода составляет **0,6936** га.

Сведения о кадастровых номерах, площадях, правообладателях и видах прав, категории земель и видах разрешённого использования земельных участков, необходимых для размещения объекта «Строительство автомобильной дороги «Подъезд к производственным объектам ООО «Барнаульский пищевик» в с. Ключки Ребрихинского района» представлены в таблицах 1-6.

Координаты поворотных точек образуемых земельных участков представлены в таблицах 7-8.

						4554-ПМТ-1.2	Лист
Изм.	Кол.уч	Лист	№ док	Подпись	Дата		5

Сведения о существующих земельных участках, попадающих в границы планируемого размещения объекта капитального строительства

№ п/п	Кадастровый номер земельного участка	Правообладатель земельного участка	Вид права	Площадь земельного участка, кв. м.	Категория земель	Вид разрешенного использования
1	2	3	4	5	6	7
1	22:36:000000:238	Алтайский край	Собственность	22953	Земли промышленности, энергетики, транспорта, связи, радиовещания, телевидения, информатики, земли для обеспечения космической деятельности, земли обороны, безопасности и земли иного специального назначения	Для размещения внутрихозяйственных дорог и коммуникаций
		Краевое государственное казенное учреждение "Управление автомобильных дорог Алтайского края"	Постоянное (бессрочное) пользование			
2	22:36:250001:255	Физическое лицо	Собственность	5808	Земли населенных пунктов	Для ведения личного подсобного хозяйства
3	22:36:250001:371	Алтайский край	Собственность	594	Земли населенных пунктов	Общее пользование территорией (для размещения автомобильной дороги общего пользования)
		Краевое государственное казенное учреждение "Управление автомобильных дорог Алтайского края"	Постоянное (бессрочное) пользование			
4	22:36:050003:33	Администрация Ребрихинского района Алтайского края	Собственность	13547	Земли сельскохозяйственного назначения	Для сельскохозяйственного производства
		Общество с ограниченной ответственностью "Барнаульский пиццевик"	Аренда			
5	22:36:050003:42	Администрация Ребрихинского района Алтайского края	Собственность	15792	Земли сельскохозяйственного назначения	Для размещения стоянки для временного хранения машин на 20 мест
		Общество с ограниченной ответственностью "Барнаульский пиццевик"	Аренда			

Изм.	Кол.уч	Лист	№ док	Подпись	Дата

4554-ПМТ-1.2

Лист

6

№ п/п	Кадастровый номер земельного участка	Правообладатель земельного участка	Вид права	Площадь земельного участка, кв. м.	Категория земель	Вид разрешенного использования
1	2	3	4	5	6	7
6	22:36:050003:51	Алтайский край	Собственность	3966	Земли промышленности, энергетики, транспорта, связи, радиовещания, телевидения, информатики, земли для обеспечения космической деятельности, земли обороны, безопасности и земли иного специального назначения	Автомобильный транспорт (для размещения автомобильной дороги общего пользования)
		Краевое государственное казенное учреждение "Управление автомобильных дорог Алтайского края"	Постоянное (бессрочное) пользование			
7	22:36:050003:50	Алтайский край	Собственность	236	Земли промышленности, энергетики, транспорта, связи, радиовещания, телевидения, информатики, земли для обеспечения космической деятельности, земли обороны, безопасности и земли иного специального назначения	Автомобильный транспорт (для размещения автомобильной дороги общего пользования)
		Краевое государственное казенное учреждение "Управление автомобильных дорог Алтайского края"	Постоянное (бессрочное) пользование			
8	22:36:050003:44	Администрация Ребрихинского района Алтайского края	Собственность	28180	Земли сельскохозяйственного назначения	Для размещения склада хранения зерна для производства комбикормов
		Общество с ограниченной ответственностью "Барнаульский пищевик"	Аренда			
9	22:36:050003:34	Администрация Ребрихинского района Алтайского края	Собственность	7500	Земли сельскохозяйственного назначения	Для сельскохозяйственного производства
		Общество с ограниченной ответственностью "Барнаульский пищевик"	Аренда			
10	22:36:050003:43	Администрация Ребрихинского района Алтайского края	Собственность	53500	Земли сельскохозяйственного назначения	Для размещения склада хранения зерна для производства комбикормов
		Общество с ограниченной ответственностью "Барнаульский пищевик"	Аренда			

Изм.	Кол.уч	Лист	№ док	Подпись	Дата

4554-ПМТ-1.2

Лист

7

№ п/п	Кадастровый номер земельного участка	Правообладатель земельного участка	Вид права	Площадь земельного участка, кв. м.	Категория земель	Вид разрешенного использования
1	2	3	4	5	6	7
11	22:36:000000:609	Физическое лицо	Общая долевая собственность	524335	Земли сельскохозяйственного назначения	Для сельскохозяйственного производства
		Физическое лицо	Общая долевая собственность			
12	22:36:250002:187	Общество с ограниченной ответственностью "Барнаульский пищевик"	Собственность	20575	Земли населенных пунктов	Под промышленные предприятия
13	22:36:250002:190	Физическое лицо	Собственность	744	Земли населенных пунктов	Под промышленные предприятия
14	22:36:050003:46	Общество с ограниченной ответственностью "Барнаульский пищевик"	Собственность	104642	Земли сельскохозяйственного назначения	Для сельскохозяйственного производства
15	22:36:050003:45	Администрация Ребрихинского района Алтайского края	Собственность	55955	Земли сельскохозяйственного назначения	Для размещения площадки для хранения навоза (лагуны)
		Общество с ограниченной ответственностью "Барнаульский пищевик"	Аренда			
16	22:36:050003:41	Администрация Ребрихинского района Алтайского края	Собственность	119251	Земли сельскохозяйственного назначения	Для размещения площадки для хранения (лагуны)
		Общество с ограниченной ответственностью "Барнаульский пищевик"	Аренда			

Изм.	Кол.уч	Лист	№ док	Подпись	Дата

4554-ПМТ-1.2

Лист

8

Сведения о земельных участках, предназначенных для размещения объекта капитального строительства
(в границах зоны планируемого размещения линейного объекта)

№ п/п	Условный номер образуемого земельного участка	Кадастровый номер исходного земельного участка	Площадь образуемого земельного участка, кв.м.	Местоположение образуемого земельного участка	Способ образования земельного участка	Сведения об отнесении (неотнесении) образуемых земельных участков к территории общего пользования
1	2	3	4	5	6	7
1	22:36:000000:238	-	22129	Российская Федерация, Алтайский край, Ребрихинский район, МО Клочковский сельсовет, "Подъезд к производственному цеху свиноводческого комплекса на 24000 голов ООО "Альтаир-Агро"	Существующая автомобильная дорога	Земельный участок относится к территориям общего пользования
2	22:36:050003:51	-	3763	Российская Федерация, Алтайский край, Ребрихинский район, в границах землепользования клх.им.Энгельса, к северо-востоку от жилой зоны с.Клочки 900 м	Существующая автомобильная дорога	Земельный участок относится к территориям общего пользования

Изм.	Кол.уч	Лист	№ док	Подпись	Дата

4554-ПМТ-1.2

Лист

9

№ п/п	Условный номер образуемого земельного участка	Кадастровый номер исходного земельного участка	Площадь образуемого земельного участка, кв.м.	Местоположение образуемого земельного участка	Способ образования земельного участка	Сведения об отнесении (неотнесении) образуемых земельных участков к территории общего пользования
1	2	3	4	5	6	7
3	22:36:050003:50	-	188	Российская Федерация, Алтайский край, Ребрихинский район, местоположение установлено относительно ориентира, расположенного в границах участка. Ориентир в 165 м от жилой застройки с. Клочки, примыкающим с северо-запада к земельному участку, предоставленному коридору для проложения инженерных коммуникаций	Существующая автомобильная дорога	Земельный участок относится к территориям общего пользования
4	22:36:250001:371	-	528	Российская Федерация, Алтайский край, Ребрихинский район, с. Клочки, автомобильная дорога "Подъезд к производственному цеху свиноводческого комплекса на 24000 голов ООО "Альтаир-Агро"	Существующая автомобильная дорога	Земельный участок относится к территориям общего пользования
5	22:36:000000:3У1	-	19283	Российская Федерация, Алтайский край, Ребрихинский район, МО Клочковский сельсовет, автомобильная дорога «Подъезд к производственным объектам ООО «Барнаульский пищевик»	образование земельного участка из земель, находящихся в государственной или муниципальной собственности	-

Изм.	Кол.уч	Лист	№ док	Подпись	Дата

4554-ПМТ-1.2

Лист

10

№ п/п	Условный номер образуемого земельного участка	Кадастровый номер исходного земельного участка	Площадь образуемого земельного участка, кв.м.	Местоположение образуемого земельного участка	Способ образования земельного участка	Сведения об отнесении (неотнесении) образуемых земельных участков к территории общего пользования
1	2	3	4	5	6	7
6	22:36:050003:33:3У1	22:36:050003:33	1650	Российская Федерация, Алтайский край, Ребрихинский район, МО Клочковский сельсовет, автомобильная дорога «Подъезд к производственным объектам ООО «Барнаульский пищевик»	Раздел земельного участка с сохранением исходного в измененных границах	-
7	22:36:050003:44:3У1	22:36:050003:44	2294	Российская Федерация, Алтайский край, Ребрихинский район, МО Клочковский сельсовет, автомобильная дорога «Подъезд к производственным объектам ООО «Барнаульский пищевик»	Раздел земельного участка с сохранением исходного в измененных границах	-
8	22:36:050003:34:3У1	22:36:050003:34	458	Российская Федерация, Алтайский край, Ребрихинский район, МО Клочковский сельсовет, автомобильная дорога «Подъезд к производственным объектам ООО «Барнаульский пищевик»	Раздел земельного участка с сохранением исходного в измененных границах	-
9	22:36:050003:43:3У1	22:36:050003:43	2576	Российская Федерация, Алтайский край, Ребрихинский район, МО Клочковский сельсовет, автомобильная дорога «Подъезд к производственным объектам ООО «Барнаульский пищевик»	Раздел земельного участка с сохранением исходного в измененных границах	-

Изм.	Кол.уч	Лист	№ док	Подпись	Дата

4554-ПМТ-1.2

Лист

11

№ п/п	Условный номер образуемого земельного участка	Кадастровый номер исходного земельного участка	Площадь образуемого земельного участка, кв.м.	Местоположение образуемого земельного участка	Способ образования земельного участка	Сведения об отнесении (неотнесении) образуемых земельных участков к территории общего пользования
1	2	3	4	5	6	7
10	22:36:050003:41:3У1	22:36:050003:41	922	Российская Федерация, Алтайский край, Ребрихинский район, МО Ключковский сельсовет, автомобильная дорога «Подъезд к производственным объектам ООО «Барнаульский пищевик»	Раздел земельного участка с сохранением исходного в измененных границах	-
11	22:36:050003:45:3У1	22:36:050003:45	39	Российская Федерация, Алтайский край, Ребрихинский район, МО Ключковский сельсовет, автомобильная дорога «Подъезд к производственным объектам ООО «Барнаульский пищевик»	Раздел земельного участка с сохранением исходного в измененных границах	-
12	22:36:050003:42:3У1	22:36:050003:42	6	Российская Федерация, Алтайский край, Ребрихинский район, МО Ключковский сельсовет, автомобильная дорога «Подъезд к производственным объектам ООО «Барнаульский пищевик»	Раздел земельного участка с сохранением исходного в измененных границах	-
13	22:36:250001:255:3У1	22:36:250001:255	886	Российская Федерация, Алтайский край, Ребрихинский район, МО Ключковский сельсовет, автомобильная дорога «Подъезд к производственным объектам ООО «Барнаульский пищевик»	Раздел земельного участка с сохранением исходного в измененных границах	-

Изм.	Кол.уч	Лист	№ док	Подпись	Дата

4554-ПМТ-1.2

Лист

12

№ п/п	Условный номер образуемого земельного участка	Кадастровый номер исходного земельного участка	Площадь образуемого земельного участка, кв.м.	Местоположение образуемого земельного участка	Способ образования земельного участка	Сведения об отнесении (неотнесении) образуемых земельных участков к территории общего пользования
1	2	3	4	5	6	7
14	22:36:000000:609:3У1	22:36:000000:609	506	Российская Федерация, Алтайский край, Ребрихинский район, МО Клочковский сельсовет, автомобильная дорога «Подъезд к производственным объектам ООО «Барнаульский пищевик»	Раздел земельного участка с сохранением исходного в измененных границах	-
15	22:36:250002:187:3У1	22:36:250002:187	113	Российская Федерация, Алтайский край, Ребрихинский район, МО Клочковский сельсовет, автомобильная дорога «Подъезд к производственным объектам ООО «Барнаульский пищевик»	Раздел земельного участка с сохранением исходного в измененных границах	-
16	22:36:250002:190:3У1	22:36:250002:190	22	Российская Федерация, Алтайский край, Ребрихинский район, МО Клочковский сельсовет, автомобильная дорога «Подъезд к производственным объектам ООО «Барнаульский пищевик»	Раздел земельного участка с сохранением исходного в измененных границах	-
17	22:36:050003:46:3У1	22:36:050003:46	2554	Российская Федерация, Алтайский край, Ребрихинский район, МО Клочковский сельсовет, автомобильная дорога «Подъезд к производственным объектам ООО «Барнаульский пищевик»	Раздел земельного участка с сохранением исходного в измененных границах	-
Итого:			57917			

Изм.	Кол.уч	Лист	№ док	Подпись	Дата

4554-ПМТ-1.2

Лист

13

Сведения об образуемых земельных участках, предназначенных для размещения временных объектов

№ п/п	Условный номер образуемого земельного участка	Кадастровый номер исходного земельного участка	Площадь образуемого земельного участка, кв.м.	Местоположение образуемого земельного участка	Способ образования земельного участка	Сведения об отнесении (неотнесении) образуемых земельных участков к территории общего пользования	Правообладатель исходного земельного участка
1	2	3	4	5	6	7	8
1	22:36:050003:3У1	-	3883	Российская Федерация, Алтайский край, Ребрихинский район, МО Ключковский сельсовет	образование земельного участка из земель, находящихся в государственной или муниципальной собственности	-	-
2	22:36:050003:3У2	-	2500	Российская Федерация, Алтайский край, Ребрихинский район, МО Ключковский сельсовет	образование земельного участка из земель, находящихся в государственной или муниципальной собственности	-	-
3	22:36:250001:3У1	-	83	Российская Федерация, Алтайский край, Ребрихинский район, МО Ключковский сельсовет	образование земельного участка из земель, находящихся в государственной или муниципальной собственности	-	-
4	22:36:250001:3У2	-	150	Российская Федерация, Алтайский край, Ребрихинский район, МО Ключковский сельсовет, с. Ключки	образование земельного участка из земель, находящихся в государственной или муниципальной собственности	-	-
5	22:36:250001:255/чзу1	22:36:250001:255	254	Российская Федерация, Алтайский край, район Ребрихинский, с. Ключки, ул. Степная, 101	образование части земельного участка или установление публичного сервитута	-	-

Изм.	Кол.уч	Лист	№ док	Подпись	Дата

4554-ПМТ-1.2

Лист

14

6	22:36:250001:371/чзу1	22:36:250001:371	65	Российская Федерация, Алтайский край, Ребрихинский район, с. Клочки, автомобильная дорога "Подъезд к производственному цеху свиноводческого комплекса на 24000 голов ООО "Альтаир- Агро"	образование части земельного участка или установление публичного сервитута	-	-
7	22:36:250001:375/чзу1	22:36:250001:375	1	Российская Федерация, Алтайский край, Ребрихинский район, с. Клочки, ул. Степная, дом 103	образование части земельного участка или установление публичного сервитута	-	-
Итого:			6936				

Изм.	Кол.уч	Лист	№ док	Подпись	Дата

4554-ПМТ-1.2

Лист

15

Сведения о категориях земель и видах разрешенного использования земельных участков, предназначенных для размещения объекта капитального строительства

№ п/п	Условный номер образуемого земельного участка	Категория земель образуемого земельного участка	Вид разрешенного использования образуемого земельного участка	Планируемая категория земель образуемого земельного участка	Планируемый вид разрешенного использования образуемого земельного участка	Примечания
1	2	3	4	5	6	7
1	22:36:000000:238	Земли промышленности, энергетики, транспорта, связи, радиовещания, телевидения, информатики, земли для обеспечения космической деятельности, земли обороны, безопасности и земли иного специального назначения	Для размещения внутрихозяйственных дорог и коммуникаций	Земли промышленности, энергетики, транспорта, связи, радиовещания, телевидения, информатики, земли для обеспечения космической деятельности, земли обороны, безопасности и земли иного специального назначения	Для размещения внутрихозяйственных дорог и коммуникаций	-
2	22:36:050003:51	Земли промышленности, энергетики, транспорта, связи, радиовещания, телевидения, информатики, земли для обеспечения космической деятельности, земли обороны, безопасности и земли иного специального назначения	Автомобильный транспорт (для размещения автомобильной дороги общего пользования)	Земли промышленности, энергетики, транспорта, связи, радиовещания, телевидения, информатики, земли для обеспечения космической деятельности, земли обороны, безопасности и земли иного специального назначения	Автомобильный транспорт (для размещения автомобильной дороги общего пользования)	-

Изм.	Кол.уч	Лист	№ док	Подпись	Дата

1	2	3	4	5	6	7
3	22:36:050003:50	Земли промышленности, энергетики, транспорта, связи, радиовещания, телевидения, информатики, земли для обеспечения космической деятельности, земли обороны, безопасности и земли иного специального назначения	Автомобильный транспорт (для размещения автомобильной дороги общего пользования)	Земли промышленности, энергетики, транспорта, связи, радиовещания, телевидения, информатики, земли для обеспечения космической деятельности, земли обороны, безопасности и земли иного специального назначения	Автомобильный транспорт (для размещения автомобильной дороги общего пользования)	-
4	22:36:250001:371	Земли населенных пунктов	Общее пользование территорией (для размещения автомобильной дороги общего пользования)	Земли населенных пунктов	Общее пользование территорией (для размещения автомобильной дороги общего пользования)	-
5	22:36:000000:3У1	Земли промышленности, энергетики, транспорта, связи, радиовещания, телевидения, информатики, земли для обеспечения космической деятельности, земли обороны, безопасности и земли иного специального назначения	Автомобильный транспорт (для размещения автомобильной дороги общего пользования)	Земли промышленности, энергетики, транспорта, связи, радиовещания, телевидения, информатики, земли для обеспечения космической деятельности, земли обороны, безопасности и земли иного специального назначения	Автомобильный транспорт (для размещения автомобильной дороги общего пользования)	-
6	22:36:050003:33:3У1	Земли сельскохозяйственного назначения	Для сельскохозяйственного производства			-
7	22:36:050003:44:3У1	Земли сельскохозяйственного назначения	Для размещения склада хранения зерна для производства комбикормов			-
8	22:36:050003:34:3У1	Земли сельскохозяйственного назначения	Для сельскохозяйственного производства			-

Изм.	Кол.уч	Лист	№ док	Подпись	Дата

4554-ПМТ-1.2

Лист

17

1	2	3	4	5	6	7
9	22:36:050003:43:3У1	Земли сельскохозяйственного назначения	Для размещения склада хранения зерна для производства комбикормов	Земли промышленности, энергетики, транспорта, связи, радиовещания, телевидения, информатики, земли для обеспечения космической деятельности, земли обороны, безопасности и земли иного специального назначения	Автомобильный транспорт (для размещения автомобильной дороги общего пользования)	-
10	22:36:050003:41:3У1	Земли сельскохозяйственного назначения	Для размещения площадки для хранения (лагуны)			-
11	22:36:050003:45:3У1	Земли сельскохозяйственного назначения	Для размещения площадки для хранения навоза (лагуны)			-
12	22:36:050003:42:3У1	Земли сельскохозяйственного назначения	Для размещения стоянки для временного хранения машин на 20 мест			-
13	22:36:250001:255:3У1	Земли населенных пунктов	Для ведения личного подсобного хозяйства	Земли населенных пунктов	Земельные участки (территории) общего пользования (для размещения автомобильной дороги общего пользования)	-
14	22:36:000000:609:3У1	Земли сельскохозяйственного назначения	Для сельскохозяйственного производства	Земли промышленности, энергетики, транспорта, связи, радиовещания, телевидения, информатики, земли для обеспечения космической деятельности, земли обороны, безопасности и земли иного специального назначения	Автомобильный транспорт (для размещения автомобильной дороги общего пользования)	-
15	22:36:250002:187:3У1	Земли населенных пунктов	Под промышленные предприятия			-
16	22:36:250002:190:3У1	Земли населенных пунктов	Под промышленные предприятия			-
17	22:36:050003:46:3У1	Земли сельскохозяйственного назначения	Для сельскохозяйственного производства			-

Примечание: В связи с размещением линейного объекта земельные участки подлежат отнесению к землям промышленности, энергетики, транспорта, связи, радиовещания, телевидения, информатики, земли для обеспечения космической деятельности, земли обороны, безопасности и земли иного специального назначения в силу закона (Федеральный закон "О внесении изменений в Земельный кодекс Российской Федерации и отдельные законодательные акты Российской Федерации в части упрощения размещения линейных объектов" от 03.08.2018 N341-ФЗ) без необходимости принятия решения о переводе земельных участков из состава земель одной категории в другую.

Изм.	Кол.уч	Лист	№ док	Подпись	Дата

Сведения о категориях земель и видах разрешенного использования земельных участков, предназначенных для размещения временных объектов

№ п/п	Условный номер образуемого земельного участка (образуемой части земельного участка)	Категория земель образуемого земельного участка (образуемой части земельного участка), определенная документацией по планировке территории	Вид разрешенного использования образуемого земельного участка (образуемой части земельного участка), определенный документацией по планировке территории	Примечания
1	2	3	4	5
1	22:36:050003:3У1	Земли сельскохозяйственного назначения	Для строительства временных или вспомогательных сооружений (включая ограждения, бытовки, навесы), складирования строительных и иных материалов, техники для обеспечения строительства, реконструкции линейных объектов федерального, регионального или местного значения (пп. 3 п. 1 ст. 39.33 ЗК РФ)	образуемые земельные участки (образуемые части земельных участков) будут временно использоваться для размещения кавальера растительного грунта и построечных механизмов
2	22:36:050003:3У2			
3	22:36:250001:3У1			
4	22:36:250001:3У2	Земли населенных пунктов		
5	22:36:250001:255/чзу1	Земли населенных пунктов		
6	22:36:250001:371/чзу1	Земли сельскохозяйственного назначения		

Изм.	Кол.уч	Лист	№ док	Подпись	Дата

4554-ПМТ-1.2

Лист

19

1	2	3	4	5
7	22:36:250001:375/чзy1	Земли населенных пунктов	Для строительства временных или вспомогательных сооружений (включая ограждения, бытовки, навесы), складирования строительных и иных материалов, техники для обеспечения строительства, реконструкции линейных объектов федерального, регионального или местного значения (пп. 3 п. 1 ст. 39.33 ЗК РФ)	образуемые земельные участки (образуемые части земельных участков) будут временно использоваться для размещения кавальера растительного грунта и построечных механизмов

Изм.	Кол.уч	Лист	№ док	Подпись	Дата

4554-ПМТ-1.2

Лист

20

Перечень земельных участков, подлежащих изъятию для государственных или муниципальных нужд Алтайского края

№ п/п	Условный номер образуемого земельного участка	Кадастровый номер исходного земельного участка	Площадь земельного участка, подлежащего образованию и изъятию кв.м	Правообладатель исходного земельного участка, вид права	Адрес (местоположение) исходного земельного участка	Объекты капитального строительства, расположенные в границах образуемого земельного участка	Адрес (местоположение) объекта капитального строительства
1	2	3	4	5	6	7	8
1	22:36:050003:33:3У1	22:36:050003:33	1650	Администрация Ребрихинского района Алтайского края (Собственность); ООО «Барнаульский пищевик» (Аренда)	Российская Федерация, Алтайский край, район Ребрихинский, в границах землепользования клх им.Энгельса,к северо-востоку от жилой зоны с.Ключки 900 м.	-	-
2	22:36:050003:44:3У1	22:36:050003:44	2294	Администрация Ребрихинского района Алтайского края (Собственность); ООО «Барнаульский пищевик» (Аренда)	Местоположение установлено относительно ориентира, расположенного в границах участка.Ориентир в 165 м от жилой застройки с. Ключки, примыкающим с северо-запада к земельному участку, предоставленному коридору для проложения инженерных коммуникаций. Почтовый адрес ориентира: Российская Федерация, Алтайский край, район Ребрихинский.	-	-

Изм.	Кол.уч	Лист	№ док	Подпись	Дата

№ п/п	Условный номер образуемого земельного участка	Кадастровый номер исходного земельного участка	Площадь земельного участка, подлежащего образованию и изъятию кв.м	Правообладатель исходного земельного участка, вид права	Адрес (местоположение) исходного земельного участка	Объекты капитального строительства, расположенные в границах образуемого земельного участка	Адрес (местоположение) объекта капитального строительства
1	2	3	4	5	6	7	8
3	22:36:050003:34:3У1	22:36:050003:34	458	Администрация Ребрихинского района Алтайского края (Собственность); ООО «Барнаульский пищевик» (Аренда)	Местоположение установлено относительно ориентира, расположенного в границах участка. Почтовый адрес ориентира: Российская Федерация, Алтайский край, район Ребрихинский, в границах землепользования клх им.Энгельса к северо-востоку от жилой зоны с.Ключки 420 м.	-	-
4	22:36:050003:43:3У1	22:36:050003:43	2576	Администрация Ребрихинского района Алтайского края (Собственность); ООО «Барнаульский пищевик» (Аренда)	Местоположение установлено относительно ориентира, расположенного в границах участка. Ориентир в 60 м от жилой застройки с. Ключки, примыкающим с юго-востока к земельному участку, предоставленному для цеха по убою скота, переработке и хранению продуктов животного происхождения и к коридору для проложения инженерных коммуникаций. Почтовый адрес ориентира: Российская Федерация, Алтайский край, район Ребрихинский.	-	-

Изм.	Кол.уч	Лист	№ док	Подпись	Дата

4554-ПМТ-1.2

Лист

22

№ п/п	Условный номер образуемого земельного участка	Кадастровый номер исходного земельного участка	Площадь земельного участка, подлежащего образованию и изъятию кв.м	Правообладатель исходного земельного участка, вид права	Адрес (местоположение) исходного земельного участка	Объекты капитального строительства, расположенные в границах образуемого земельного участка	Адрес (местоположение) объекта капитального строительства
1	2	3	4	5	6	7	8
5	22:36:050003:41:3У1	22:36:050003:41	922	Администрация Ребрихинского района Алтайского края (Собственность); ООО «Барнаульский пищевик» (Аренда)	Местоположение установлено относительно ориентира, расположенного в границах участка. Ориентир в 570м от жилой застройки с. Ключки, примыкающим с северо-востока к земельному участку, предоставленному для свинофермы на 12000 голов.. Почтовый адрес ориентира: Российская Федерация, Алтайский край, район Ребрихинский.	-	-
6	22:36:050003:45:3У1	22:36:050003:45	39	Администрация Ребрихинского района Алтайского края (Собственность); ООО «Барнаульский пищевик» (Аренда)	Местоположение установлено относительно ориентира, расположенного в границах участка. Ориентир в 720 м от жилой застройки с. Ключки, примыкающим с северо-запада к подъездной дороге, ведущей к полям фильтрации. Почтовый адрес ориентира: Российская Федерация, Алтайский край, район Ребрихинский.	-	-

Изм.	Кол.уч	Лист	№ док	Подпись	Дата

4554-ПМТ-1.2

Лист

23

№ п/п	Условный номер образуемого земельного участка	Кадастровый номер исходного земельного участка	Площадь земельного участка, подлежащего образованию и изъятию кв.м	Правообладатель исходного земельного участка, вид права	Адрес (местоположение) исходного земельного участка	Объекты капитального строительства, расположенные в границах образуемого земельного участка	Адрес (местоположение) объекта капитального строительства
1	2	3	4	5	6	7	8
7	22:36:050003:42:3У1	22:36:050003:42	6	Администрация Ребрихинского района Алтайского края (Собственность); ООО «Барнаульский пищевик» (Аренда)	Местоположение установлено относительно ориентира, расположенного в границах участка. Ориентир в 52 м от жилой застройки с. Ключки, примыкающим с юго-запада к земельному участку, предоставленному для цеха по убою скота, переработке и хранению продуктов животного происхождения. Почтовый адрес ориентира: Российская Федерация, Алтайский край, район Ребрихинский.	-	-
8	22:36:250001:255:3У1	22:36:250001:255	886	Физическое лицо (собственность)	Российская Федерация, Алтайский край, район Ребрихинский, с. Ключки, ул. Степная, 101	-	-
9	22:36:000000:609:3У1	22:36:000000:609	506	Физическое лицо (общая долевая собственность); Физическое лицо (общая долевая собственность)	Российская Федерация, Алтайский край, Ребрихинский район, земли бывшего колхоза «им. Энгельса», рабочий участок № 113/1, расположенный в 1,7 км на восток от с. Ключки, рабочий участок № 36/2, расположенный в 8,9 км на северо-запад от с. Ключки	-	-

Изм.	Кол.уч	Лист	№ док	Подпись	Дата

4554-ПМТ-1.2

Лист

24

№ п/п	Условный номер образуемого земельного участка	Кадастровый номер исходного земельного участка	Площадь земельного участка, подлежащего образованию и изъятию кв.м	Правообладатель исходного земельного участка, вид права	Адрес (местоположение) исходного земельного участка	Объекты капитального строительства, расположенные в границах образуемого земельного участка	Адрес (местоположение) объекта капитального строительства
1	2	3	4	5	6	7	8
10	22:36:250002:187:3У1	22:36:250002:187	113	ООО «Барнаульский пиццевик» (Собственность)	Местоположение установлено относительно ориентира, расположенного в границах участка. Почтовый адрес ориентира: Российская Федерация, Алтайский край, район Ребрихинский, с. Клочки, ул. Павловская, дом 88.	-	-
11	22:36:250002:190:3У1	22:36:250002:190	22	Физическое лицо (Собственность)	Российская Федерация, Алтайский край, район Ребрихинский, с. Клочки, ул. Павловская, дом 84	-	-
12	22:36:050003:46:3У1	22:36:050003:46	2554	ООО «Барнаульский пиццевик» (Собственность)	Местоположение установлено относительно ориентира, расположенного за пределами участка. Ориентир от жилой застройки с. Клочки. Участок находится примерно в 750 м., по направлению на северо-восток от ориентира. Почтовый адрес ориентира: Российская Федерация, Алтайский край, Ребрихинский район.	-	-
Итого			12026				

Изм.	Кол.уч	Лист	№ док	Подпись	Дата

4554-ПМТ-1.2

Лист

25

Каталог координат образуемых земельных участков для размещения объекта
(постоянная полоса отвода)

МСК-22, зона 2

22:36:000000:ЗУ1		
Номер точки	Координаты	
	X	Y
1	582708,35	2308676,42
2	582705,62	2308700,22
3	582691,12	2308695,16
4	582672,33	2308688,28
5	582663,96	2308685,48
6	582658,08	2308685,22
7	582647,61	2308689,64
8	582643,98	2308694,62
9	582639,66	2308702,89
10	582634,34	2308713,01
11	582630,46	2308720,65
12	582621,21	2308738,38
13	582620,05	2308740,56
14	582619,06	2308752,55
15	582614,58	2308757,44
16	582610,12	2308762,08
17	582608,61	2308763,75
18	582606,27	2308768,08
19	582602,03	2308773,51
20	582592,66	2308791,19
21	582585,34	2308809,90
22	582575,78	2308827,47
23	582569,98	2308838,47
24	582566,63	2308845,10
25	582557,10	2308862,34
26	582549,89	2308880,64
27	582543,42	2308899,19
28	582536,64	2308917,63
29	582532,88	2308928,50
30	582529,92	2308936,27
31	582523,48	2308955,21
32	582517,71	2308974,36

33	582512,09	2308993,56
34	582505,93	2309012,59
35	582501,19	2309032,06
36	582496,93	2309051,68
37	582491,17	2309070,83
38	582484,19	2309089,60
39	582477,21	2309108,38
40	582466,51	2309141,48
41	582437,64	2309188,77
42	582427,21	2309221,73
43	582411,87	2309234,52
44	582398,42	2309244,16
45	582395,31	2309246,29
46	582378,53	2309257,17
47	582361,82	2309268,16
48	582345,40	2309279,58
49	582344,73	2309280,03
50	582325,99	2309289,44
51	582305,19	2309299,10
52	582283,45	2309297,92
53	582282,44	2309297,68
54	582262,86	2309293,27
55	582260,55	2309292,91
56	582261,09	2309289,00
57	582256,58	2309295,27
58	582252,16	2309303,70
59	582250,60	2309307,98
60	582244,77	2309310,80
61	582242,56	2309308,60
62	582239,12	2309301,59
63	582235,14	2309303,58
64	582235,08	2309294,78
65	582233,25	2309287,24
66	582258,52	2309273,26
67	582263,14	2309273,85

									Лист
									26
Изм.	Кол.уч	Лист	№ док	Подпись	Дата	4554-ПМТ-1.2			

68	582285,24	2309277,36
69	582302,93	2309276,69
70	582320,75	2309275,12
71	582336,15	2309267,22
72	582353,74	2309256,10
73	582370,58	2309245,31
74	582387,52	2309234,66
75	582403,81	2309223,50
76	582418,04	2309211,01
77	582420,42	2309208,48
78	582428,24	2309197,87
79	582429,16	2309196,43
80	582436,46	2309179,11
81	582435,73	2309170,07
82	582439,04	2309159,34
83	582443,12	2309151,87
84	582446,03	2309140,59
85	582451,51	2309121,35
86	582456,90	2309102,08
87	582462,95	2309083,02
88	582467,39	2309063,45
89	582472,14	2309043,99
90	582478,33	2309024,97
91	582484,96	2309006,08
92	582491,73	2308987,24
93	582498,95	2308968,54
94	582505,35	2308949,59
95	582511,43	2308930,53
96	582513,57	2308922,51
97	582516,76	2308911,04
98	582523,00	2308891,66
99	582530,60	2308872,78
100	582538,80	2308854,16
101	582547,32	2308835,69
102	582555,43	2308817,23
103	582563,70	2308799,00
104	582573,22	2308781,40
105	582583,37	2308764,12
106	582588,13	2308753,45
107	582589,07	2308751,50

108	582587,24	2308743,68
109	582597,09	2308729,01
110	582600,79	2308728,11
111	582610,82	2308710,77
112	582614,90	2308702,68
113	582620,16	2308691,98
114	582628,78	2308671,89
115	582639,72	2308648,22
116	582648,72	2308630,34
117	582651,02	2308625,89
118	582668,17	2308633,65
119	582658,66	2308656,79
120	582658,03	2308659,52
121	582670,07	2308662,32
122	582680,04	2308666,23
123	582698,79	2308673,19
1	582708,35	2308676,42
124	582834,74	2308119,63
125	582809,28	2308150,00
126	582801,34	2308165,72
127	582801,05	2308167,46
128	582805,25	2308159,75
129	582808,10	2308155,79
130	582819,59	2308139,42
131	582823,55	2308133,31
132	582824,30	2308132,09
133	582841,90	2308111,37
124	582834,74	2308119,63
134	583152,88	2309160,07
135	583150,52	2309146,76
136	583147,80	2309138,45
137	583140,45	2309119,72
138	583133,97	2309100,90
139	583127,25	2309083,68
140	583131,14	2309094,18
141	583121,32	2309098,12
142	583139,11	2309143,59
143	583147,46	2309161,93

Изм.	Кол.уч	Лист	№ док	Подпись	Дата

4554-ПМТ-1.2

Лист

27

134	583152,88	2309160,07
144	582747,47	2308228,52
145	582742,05	2308223,98
146	582742,04	2308223,98
147	582732,28	2308215,76
148	582731,14	2308219,42
149	582745,93	2308231,65
150	582754,95	2308221,63
151	582755,59	2308214,91
144	582747,47	2308228,52
152	582780,02	2308217,46
153	582774,37	2308208,29
154	582771,39	2308206,07
155	582767,51	2308203,11
156	582764,19	2308202,54
157	582761,76	2308202,73
158	582761,76	2308202,74
159	582764,70	2308210,74
160	582767,38	2308209,03
161	582769,88	2308208,30
162	582771,14	2308208,33
163	582772,56	2308208,70
164	582773,85	2308209,40
165	582775,30	2308210,77
166	582776,01	2308211,70
167	582777,94	2308215,40
168	582778,53	2308216,92
169	582779,67	2308220,34
170	582781,65	2308225,98
171	582782,26	2308227,64
152	582780,02	2308217,46
172	582805,30	2308223,13
173	582809,01	2308233,41
174	582822,08	2308271,19
175	582841,58	2308328,00
176	582854,29	2308365,90
177	582862,80	2308391,11

178	582856,83	2308372,16
179	582850,70	2308353,12
180	582844,35	2308334,15
181	582838,23	2308315,11
182	582831,85	2308296,16
183	582825,04	2308277,35
184	582818,41	2308258,48
185	582811,62	2308239,66
186	582805,15	2308221,53
187	582804,12	2308210,82
172	582805,30	2308223,13
188	582857,44	2308462,69
189	582868,33	2308492,30
190	582875,03	2308492,71
191	582874,97	2308492,46
192	582863,52	2308459,76
193	582862,83	2308457,77
188	582857,44	2308462,69
194	582905,69	2308591,69
195	582905,49	2308591,13
196	582905,11	2308592,22
194	582905,69	2308591,69
22:36:050003:33:3У1		
Номер точки	Координаты	
	X	Y
1	583121,32	2309098,12
2	583139,11	2309143,59
3	583143,80	2309163,19
4	583139,73	2309164,59
5	583137,99	2309163,02
6	583134,30	2309155,83
7	583133,37	2309153,52
8	583131,69	2309146,59
9	583112,32	2309101,76
1	583121,32	2309098,12
10	582761,76	2308202,74
11	582755,59	2308214,91
12	582757,10	2308219,02

Изм.	Кол.уч	Лист	№ док	Подпись	Дата

4554-ПМТ-1.2

Лист

28

13	582763,31	2308211,95
14	582764,70	2308210,74
10	582761,76	2308202,74
15	582850,69	2308466,75
16	582862,94	2308491,86
17	582868,33	2308492,30
18	582857,44	2308462,69
15	582850,69	2308466,75
19	583076,10	2309061,20
20	583088,79	2309093,45
21	583091,82	2309092,35
22	583095,13	2309092,68
23	583097,58	2309098,18
24	583098,49	2309099,24
25	583100,04	2309103,36
26	583103,70	2309101,23
27	583086,57	2309058,58
28	583088,81	2309056,07
19	583076,10	2309061,20
29	583023,40	2308884,90
30	583014,86	2308865,52
31	583010,37	2308848,99
32	583006,90	2308842,51
33	582984,49	2308787,17
34	582976,96	2308774,32
35	582959,96	2308732,06
36	582957,34	2308726,20
37	582962,13	2308738,34
38	582964,33	2308747,65
39	582967,51	2308755,28
40	582970,46	2308762,97
41	582976,84	2308775,54
42	582984,21	2308794,13
43	582991,58	2308812,72
44	582999,07	2308831,27
45	583006,42	2308849,87
46	583013,95	2308868,40
47	583016,96	2308874,20
48	583018,55	2308878,78

49	583019,26	2308881,68
50	583020,06	2308883,76
51	583019,31	2308886,45
52	583020,10	2308888,28
29	583023,40	2308884,90
53	582931,74	2308666,61
54	582932,11	2308667,05
55	582930,83	2308664,14
53	582931,74	2308666,61
56	582922,87	2308663,20
57	582922,90	2308663,28
55	582930,83	2308664,14
56	582922,87	2308663,20
58	583068,09	2308999,38
59	583070,84	2309005,74
60	583068,39	2308998,85
58	583068,09	2308999,38
22:36:050003:44:3У1		
Номер точки	Координаты	
	X	Y
1	582908,97	2308640,97
2	582910,15	2308644,32
3	582914,60	2308649,13
4	582919,80	2308662,94
5	582912,80	2308666,44
6	582905,57	2308668,57
7	582886,45	2308674,53
8	582877,92	2308677,33
9	582874,32	2308678,52
10	582867,76	2308680,97
11	582849,59	2308687,77
12	582841,10	2308691,46
13	582840,13	2308692,48
14	582833,93	2308678,05
15	582834,14	2308677,99
16	582841,66	2308671,15
17	582849,47	2308666,10
18	582860,00	2308661,47
19	582867,02	2308658,78

Изм.	Кол.уч	Лист	№ док	Подпись	Дата

4554-ПМТ-1.2

Лист

29

20	582870,57	2308657,46
21	582877,90	2308651,43
22	582884,45	2308649,23
23	582892,93	2308647,66
24	582897,40	2308646,49
25	582904,60	2308644,27
1	582908,97	2308640,97
26	583017,54	2308889,31
27	583002,26	2308897,51
28	583008,05	2308911,85
29	583018,07	2308909,39
30	583020,85	2308911,71
31	583026,65	2308910,82
32	583018,54	2308889,43
33	583020,10	2308888,28
34	583019,31	2308886,45
26	583017,54	2308889,31
35	582922,90	2308663,28
36	582922,87	2308663,20
4	582919,80	2308662,94
35	582922,90	2308663,28
37	583065,40	2309004,16
38	583070,73	2309018,12
39	583071,66	2309020,10
40	583080,82	2309030,59
41	583077,43	2309024,27
42	583070,84	2309005,74
43	583068,09	2308999,38
37	583065,40	2309004,16
22:36:050003:34:3У1		
Номер точки	Координаты	
	X	Y
1	582833,93	2308678,05
2	582840,13	2308692,48
3	582836,67	2308696,12
4	582832,55	2308697,31
5	582828,09	2308701,67
6	582819,25	2308707,19
7	582811,36	2308688,82

8	582819,31	2308685,51
9	582824,29	2308682,12
10	582827,83	2308679,85
11	582833,93	2308678,05
12	582833,93	2308678,05
1	582840,13	2308692,48
22:36:050003:43:3У1		
Номер точки	Координаты	
	X	Y
1	582708,35	2308676,42
2	582736,89	2308685,25
3	582775,17	2308699,77
4	582777,46	2308700,53
5	582779,60	2308700,01
6	582789,60	2308695,52
7	582792,43	2308693,97
8	582797,10	2308692,15
9	582805,86	2308689,08
10	582809,78	2308689,48
11	582811,36	2308688,82
12	582819,25	2308707,19
13	582815,71	2308709,39
14	582804,39	2308714,33
15	582794,02	2308717,16
16	582777,90	2308717,07
17	582775,09	2308717,00
18	582770,98	2308719,46
19	582748,22	2308715,07
20	582744,38	2308715,56
21	582728,52	2308709,36
22	582709,86	2308701,90
23	582705,62	2308700,22
1	582708,35	2308676,42
22:36:050003:41:3У1		
Номер точки	Координаты	
	X	Y
1	583110,41	2309097,34
2	583112,32	2309101,76
3	583131,69	2309146,59
4	583133,37	2309153,52
5	583133,07	2309152,76
6	583112,86	2309159,60

Изм.	Кол.уч	Лист	№ док	Подпись	Дата

7	583112,44	2309157,43
8	583113,00	2309154,71
9	583105,45	2309132,32
10	583103,70	2309124,72
11	583104,65	2309115,82
12	583108,64	2309114,36
13	583110,41	2309109,49
14	583109,45	2309106,56
15	583104,82	2309104,09
16	583100,81	2309105,39
17	583100,04	2309103,36
18	583103,70	2309101,23
1	583110,41	2309097,34
22:36:050003:45:3У1		
Номер точки	Координаты	
	X	Y
1	583139,11	2309143,59
2	583147,46	2309161,93
3	583143,80	2309163,19
1	583139,11	2309143,59
22:36:050003:42:3У1		
Номер точки	Координаты	
	X	Y
1	582755,59	2308214,91
2	582757,10	2308219,02
3	582757,10	2308219,03
4	582754,96	2308221,62
5	582754,95	2308221,63
1	582755,59	2308214,91
22:36:250001:255:3У1		
Номер точки	Координаты	
	X	Y
1	582816,54	2308118,48
2	582819,95	2308127,61
3	582795,96	2308160,25
4	582770,41	2308169,34
5	582770,39	2308169,35
6	582766,25	2308170,82
7	582805,63	2308121,52
1	582816,54	2308118,48
22:36:000000:609:3У1		
Номер	Координаты	

точки	X	Y
1	582427,21	2309221,73
2	582437,64	2309188,77
3	582466,51	2309141,48
4	582464,98	2309146,46
5	582461,08	2309157,44
6	582457,96	2309165,19
7	582453,81	2309175,96
8	582450,74	2309184,36
9	582441,31	2309203,52
10	582440,31	2309205,28
11	582431,02	2309217,97
12	582428,17	2309220,93
1	582427,21	2309221,73
22:36:250002:187:3У1		
Номер точки	Координаты	
	X	Y
1	582258,52	2309273,26
2	582233,25	2309287,24
3	582230,65	2309281,37
4	582239,45	2309279,43
5	582241,71	2309279,27
6	582243,29	2309273,25
7	582249,70	2309274,69
1	582258,52	2309273,26
22:36:250002:190:3У1		
Номер точки	Координаты	
	X	Y
1	582242,56	2309308,60
2	582241,11	2309307,16
3	582235,15	2309305,56
4	582235,14	2309303,58
5	582239,12	2309301,59
1	582242,56	2309308,60
22:36:050003:46:3У1		
Номер точки	Координаты	
	X	Y
1	583002,26	2308897,51
2	583008,05	2308911,85
3	583003,82	2308913,44
4	582985,11	2308920,50
5	582981,39	2308923,13

Изм.	Кол.уч	Лист	№ док	Подпись	Дата

4554-ПМТ-1.2

Лист

31

6	582965,92	2308928,94
7	582960,24	2308930,96
8	582950,09	2308933,61
9	582947,71	2308934,68
10	582941,46	2308937,82
11	582929,28	2308942,50
12	582910,52	2308949,42
13	582891,83	2308956,53
14	582876,32	2308961,97
15	582879,68	2308971,33
16	582876,48	2308972,52
17	582860,38	2308978,86
18	582852,51	2308958,00
19	582868,40	2308951,10

20	582871,83	2308950,31
21	582886,67	2308942,86
22	582905,52	2308936,16
23	582924,44	2308929,65
24	582936,82	2308925,52
25	582943,37	2308923,18
26	582955,30	2308917,86
27	582960,87	2308915,54
28	582959,76	2308909,97
29	582974,10	2308903,81
30	582979,92	2308906,74
31	582998,47	2308899,24
1	583002,26	2308897,51

						4554-ПМТ-1.2	Лист
							32
Изм.	Кол.уч	Лист	№ док	Подпись	Дата		

Каталог координат образуемых земельных участков для размещения объекта
(временная полоса отвода)

МСК-22, зона 2

22:36:050003:ЗУ1		
Номер точки	Координаты	
	X	Y
1	582841,90	2308111,37
2	582843,13	2308111,67
3	582833,64	2308124,90
4	582826,79	2308135,66
5	582822,83	2308141,77
6	582811,34	2308158,14
7	582808,49	2308162,09
8	582803,10	2308172,00
9	582799,79	2308186,54
10	582802,42	2308201,15
11	582802,88	2308202,73
12	582808,68	2308219,53
13	582815,40	2308238,37
14	582822,19	2308257,18
15	582828,82	2308276,05
16	582835,63	2308294,86
17	582842,02	2308313,82
18	582848,14	2308332,86
19	582854,49	2308351,82
20	582860,61	2308370,87
21	582866,39	2308390,03
22	582872,71	2308409,00
23	582879,38	2308427,86
24	582885,96	2308446,75
25	582892,52	2308465,64
26	582899,02	2308484,48
27	582900,18	2308487,67
28	582912,90	2308522,08
29	582918,82	2308541,20
30	582925,28	2308560,11
31	582932,00	2308578,77
32	582933,51	2308588,43
33	582936,44	2308595,25
34	582944,61	2308616,42

35	582947,49	2308623,32
36	582951,66	2308634,98
37	582958,72	2308653,53
38	582966,03	2308672,14
39	582973,67	2308690,62
40	582981,12	2308709,19
41	582988,55	2308727,75
42	582998,26	2308751,83
43	583011,09	2308783,36
44	583018,53	2308801,92
45	583026,12	2308820,43
46	583041,60	2308857,32
47	583043,63	2308863,51
48	583051,37	2308883,26
49	583063,07	2308913,26
50	583071,17	2308931,55
51	583078,90	2308950,00
52	583091,94	2308982,40
53	583102,77	2309007,99
54	583109,03	2309024,11
55	583113,89	2309039,17
56	583119,49	2309051,69
57	583122,65	2309061,93
58	583130,32	2309080,55
59	583137,62	2309099,25
60	583144,21	2309118,37
61	583151,58	2309137,13
62	583154,27	2309145,36
63	583156,69	2309158,91
64	583152,88	2309160,07
65	583150,49	2309146,67
66	583147,80	2309138,45
67	583140,45	2309119,72
68	583133,88	2309100,64
69	583127,24	2309083,63
70	583117,65	2309057,74
71	583111,74	2309038,01

									Лист
									33
Изм.	Кол.уч	Лист	№ док	Подпись	Дата	4554-ПМТ-1.2			

72	583099,16	2309008,90
73	583095,59	2309000,64
74	583088,71	2308983,54
75	583075,58	2308950,91
76	583073,21	2308945,02
77	583068,31	2308933,62
78	583068,06	2308933,01
79	583062,72	2308920,57
80	583057,43	2308908,26
81	583051,19	2308890,04
82	583051,16	2308889,96
83	583050,91	2308889,23
84	583045,40	2308874,47
85	583044,42	2308871,84
86	583044,39	2308871,77
87	583044,11	2308871,02
88	583036,55	2308853,62
89	583036,20	2308852,80
90	583013,14	2308796,74
91	582996,88	2308755,45
92	582996,79	2308755,23
93	582996,67	2308754,93
94	582967,69	2308685,48
95	582947,95	2308636,57
96	582934,07	2308597,31
97	582927,97	2308579,38
98	582919,37	2308555,03
99	582907,03	2308516,96
100	582893,72	2308479,20
101	582892,94	2308477,17
102	582891,37	2308472,72
103	582891,93	2308472,07
104	582891,18	2308471,41
105	582890,98	2308471,64
106	582879,75	2308440,12
107	582862,93	2308391,50
108	582862,80	2308391,11
109	582856,83	2308372,16
110	582850,70	2308353,12
111	582844,35	2308334,15
112	582838,23	2308315,11
113	582831,85	2308296,16
114	582825,04	2308277,35

115	582818,41	2308258,48
116	582811,62	2308239,66
117	582805,15	2308221,53
118	582804,12	2308210,82
119	582798,54	2308194,59
120	582796,01	2308185,25
121	582800,50	2308170,78
122	582801,05	2308167,46
123	582805,25	2308159,75
124	582808,10	2308155,79
125	582819,59	2308139,42
126	582824,30	2308132,09
1	582841,90	2308111,37
22:36:050003:3У2		
Номер точки	Координаты	
	X	Y
1	582618,85	2308868,36
2	582638,55	2308914,31
3	582592,59	2308934,01
4	582572,89	2308888,05
1	582618,85	2308868,36
22:36:250001:3У1		
Номер точки	Координаты	
	X	Y
1	582800,98	2308121,07
2	582811,05	2308108,55
3	582823,41	2308092,81
4	582825,47	2308094,07
5	582820,90	2308099,96
6	582812,23	2308109,99
7	582803,56	2308120,02
8	582801,58	2308122,64
1	582800,98	2308121,07
9	582731,14	2308219,42
10	582732,29	2308215,76
11	582729,64	2308213,53
12	582729,32	2308216,10
13	582728,17	2308216,51
14	582728,05	2308216,88
9	582731,14	2308219,42

Изм.	Кол.уч	Лист	№ док	Подпись	Дата

4554-ПМТ-1.2

Лист

34

22:36:250001:3У2		
Номер точки	Координаты	
	X	Y
1	582728,77	2308214,57
2	582731,44	2308206,07
3	582736,66	2308199,01
4	582745,42	2308189,08
5	582759,15	2308173,42
6	582759,23	2308173,32
7	582766,25	2308170,82
8	582766,25	2308170,83
9	582764,24	2308171,54
10	582759,59	2308177,64
11	582740,74	2308198,66
12	582729,64	2308213,53
13	582729,32	2308216,10
1	582728,77	2308214,57
14	582799,18	2308123,30
15	582801,58	2308122,64
16	582800,98	2308121,07
14	582799,18	2308123,30
22:36:2500001:255/чзУ1		
Номер точки	Координаты	
	X	Y
1	582766,25	2308170,82
2	582759,23	2308173,32
3	582770,82	2308158,36
4	582780,88	2308146,18
5	582789,59	2308135,44

6	582799,18	2308123,30
7	582801,58	2308122,64
8	582805,61	2308121,54
9	582787,79	2308144,03
10	582773,87	2308161,28
1	582766,25	2308170,82
22:36:250001:371/чзУ1		
Номер точки	Координаты	
	X	Y
1	582766,25	2308170,83
2	582761,72	2308176,61
3	582748,51	2308191,63
4	582739,74	2308201,56
5	582735,72	2308207,00
6	582734,52	2308208,61
7	582732,30	2308215,72
8	582732,29	2308215,76
9	582729,64	2308213,53
10	582740,74	2308198,66
11	582759,59	2308177,64
12	582764,24	2308171,54
1	582766,25	2308170,83
22:36:250001:375/чзУ1		
Номер точки	Координаты	
	X	Y
1	582728,17	2308216,51
2	582728,77	2308214,57
3	582729,32	2308216,10
1	582728,17	2308216,51

Изм.	Кол.уч	Лист	№ док	Подпись	Дата

4554-ПМТ-1.2

Лист

35