

**Сборник муниципальных правовых актов
Клочковского сельсовета Ребрихинского района Алтайского края
№ 21
сентябрь 2024**

Является официальным изданием

Ответственный за выпуск О.А. Рязанова

Учредители:

Клочковский сельский Совет народных депутатов Клочковского сельсовета Ребрихинского района Алтайского края, Администрация Клочковского сельсовета Ребрихинского района Алтайского края

Адрес издателя: 658545, Алтайский край, Ребрихинский район, с. Клочки, ул. Новая, д. 1

Сдано в печать 06 сентября 2024 года. Отпечатано в Администрации Клочковского сельсовета Ребрихинского района Алтайского края 06 сентября 2024 года

Адрес типографии: 658545, Алтайский край, Ребрихинский район, с. Клочки, ул. Новая, д. 1

Распространяется бесплатно.

Содержание

Раздел первый.

РЕШЕНИЯ КЛОЧКОВСКОГО СЕЛЬСКОГО СОВЕТА НАРОДНЫХ ДЕПУТАТОВ КЛОЧКОВСКОГО СЕЛЬСОВЕТА РЕБРИХИНСКОГО РАЙОНА АЛТАЙСКОГО КРАЯ:

	Стр.

Раздел второй.

ПОСТАНОВЛЕНИЯ И РАСПОРЯЖЕНИЯ АДМИНИСТРАЦИИ КЛОЧКОВСКОГО СЕЛЬСОВЕТА РЕБРИХИНСКОГО РАЙОНА АЛТАЙСКОГО КРАЯ:

	Стр.

Раздел третий.

ОФИЦИАЛЬНЫЕ СООБЩЕНИЯ

		Стр.
1.	Извещение № 22000056380000000097 от 06.09.2024 в соответствии со ст. 39.18. Земельного Кодекса Российской Федерации о возможности предоставления земельного участка в собственность для ведения личного подсобного хозяйства из земель населенных пунктов Ребрихинского района Алтайского края	2
2.	Извещение № 22000056380000000099 от 06.09.2024 в соответствии со ст. 39.18. Земельного Кодекса Российской Федерации, п. 8 ст. 10 Федерального закона от 24.07.2002 № 101-ФЗ о возможности предоставления земельного участка в аренду сельскохозяйственным организациям, получающим государственную поддержку в сфере развития сельского хозяйства, из земель сельскохозяйственного назначения Ребрихинского района Алтайского края	5

РАЗДЕЛ ПЕРВЫЙ
РЕШЕНИЯ КЛОЧКОВСКОГО СЕЛЬСКОГО СОВЕТА
НАРОДНЫХ ДЕПУТАТОВ КЛОЧКОВСКОГО СЕЛЬСОВЕТА
РЕБРИХИНСКОГО РАЙОНА АЛТАЙСКОГО КРАЯ

РАЗДЕЛ ВТОРОЙ
ПОСТАНОВЛЕНИЯ И РАСПОРЯЖЕНИЯ АДМИНИСТРАЦИИ КЛОЧКОВСКОГО
СЕЛЬСОВЕТА РЕБРИХИНСКОГО РАЙОНА АЛТАЙСКОГО КРАЯ

РАЗДЕЛ ТРЕТИЙ
ОФИЦИАЛЬНЫЕ СООБЩЕНИЯ

Извещение № 22000056380000000097

Дата публикации

06.09.2024 12:17 (МСК+4)

Основные сведения об извещении

Вид торгов

Аренда и продажа земельных участков

Земельный кодекс РФ

Форма проведения

Сообщение о предоставлении (реализации)

Наименование процедуры

Извещение в соответствии со ст. 39.18. Земельного Кодекса Российской Федерации о возможности предоставления земельного участка в собственность для ведения личного подсобного хозяйства из земель населенных пунктов Ребрихинского района Алтайского края

Организатор торгов

Код организации 2200005638

ОКФС 14

Публично-правовое образование

Полное наименование

АДМИНИСТРАЦИЯ РЕБРИХИНСКОГО РАЙОНА АЛТАЙСКОГО КРАЯ

Сокращенное наименование - нет

ИНН 2266002313, КПП 226601001, ОГРН 1022202565120

Юридический адрес

658540, КРАЙ АЛТАЙСКИЙ, РАЙОН РЕБРИХИНСКИЙ, СЕЛО РЕБРИХА, ПРОСПЕКТ ПОБЕДЫ д. 39

Фактический/почтовый адрес

658540, Алтайский край, Ребрихинский район, с. Ребриха, пр-кт Победы, 39

Контактное лицо: Егоров Виктор Владимирович

Телефон +7(38582)22452

Адрес электронной почты admrebr@mail.ru

Сведения о правообладателе/инициаторе торгов

Организатор торгов является правообладателем имущества

Код организации 2200005638

ОКФС 14

Публично-правовое образование

Полное наименование

АДМИНИСТРАЦИЯ РЕБРИХИНСКОГО РАЙОНА АЛТАЙСКОГО КРАЯ

ИНН 2266002313, КПП 226601001, ОГРН 1022202565120

Юридический адрес

658540, КРАЙ АЛТАЙСКИЙ, РАЙОН РЕБРИХИНСКИЙ, СЕЛО РЕБРИХА, ПРОСПЕКТ ПОБЕДЫ д. 39

Фактический/почтовый адрес

658540, Алтайский край, Ребрихинский район, с. Ребриха, пр-кт Победы, 39

Информация о лотах

Лот 1

Земельный участок площадью 600 кв.м. для ведения личного подсобного хозяйства в границах населенного пункта. Граждане, заинтересованные в предоставлении земельного участка, вправе подавать заявления о намерении участвовать в аукционе по продаже земельного участка.

Основная информация

Предмет торгов (наименование лота)

Земельный участок площадью 600 кв.м. для ведения личного подсобного хозяйства в границах населенного пункта. Граждане, заинтересованные в предоставлении земельного участка, вправе подавать заявления о намерении участвовать в аукционе по продаже земельного участка.

Информация о праве граждан или крестьянских (фермерских) хозяйств, заинтересованных в предоставлении земельного участка, подавать заявления о намерении участвовать в аукционе по продаже земельного участка или аукционе на право заключения договора аренды земельного участка

Описание лота

Земельный участок площадью 600 кв.м., местонахождение: Российская Федерация, Алтайский край, Ребрихинский р-н, с Ключки, ул Лебяженская, уч 52А. Вид разрешенного использования - для ведения личного подсобного хозяйства (приусадебный земельный участок)

Субъект местонахождения имущества: Алтайский край

Местонахождение имущества: край Алтайский, м.р-н Ребрихинский, с.п. Ключковский сельсовет, с Ключки, ул Лебяженская уч. 52А

Категория объекта: Земли населенных пунктов

Форма собственности

Государственная собственность (неразграниченная)

Цель предоставления земельного участка: для ведения личного подсобного хозяйства

Вид договора: Договор купли-продажи

Только для граждан

Характеристики

Вид разрешенного использования земельного участка

Для ведения личного подсобного хозяйства (приусадебный земельный участок)

Кадастровый номер земельного участка 22:36:250002:1178

Площадь земельного участка 600 м²

Регистрационный номер ЕГРОКН

-

Информация о сведениях из единых государственных реестров

Единый государственный реестр объектов культурного наследия (памятников истории и культуры) народов Российской Федерации

—

Условия проведения процедуры

Дата и время начала приема заявлений

07.09.2024 09:00 (МСК+4)

Дата и время окончания приема заявлений

07.10.2024 17:00 (МСК+4)

Адрес и способ подачи заявлений

Заявления подаются по адресу: 658540, Алтайский край, Ребрихинский район, с. Ребриха, пр-кт Победы, 39, Администрация Ребрихинского района Алтайского края. Заявление может быть подано на бумажном носителе при обращении лично (в приемную) либо посредством почтовой связи.

Управление Федеральной службы государственной регистрации, кадастра и картографии по Алтайскому краю
полное наименование органа регистрации прав


Выписка из Единого государственного реестра недвижимости об основных характеристиках и зарегистрированных правах на объект недвижимости

Сведения об основных характеристиках объекта недвижимости

В Единый государственный реестр недвижимости внесены следующие сведения:

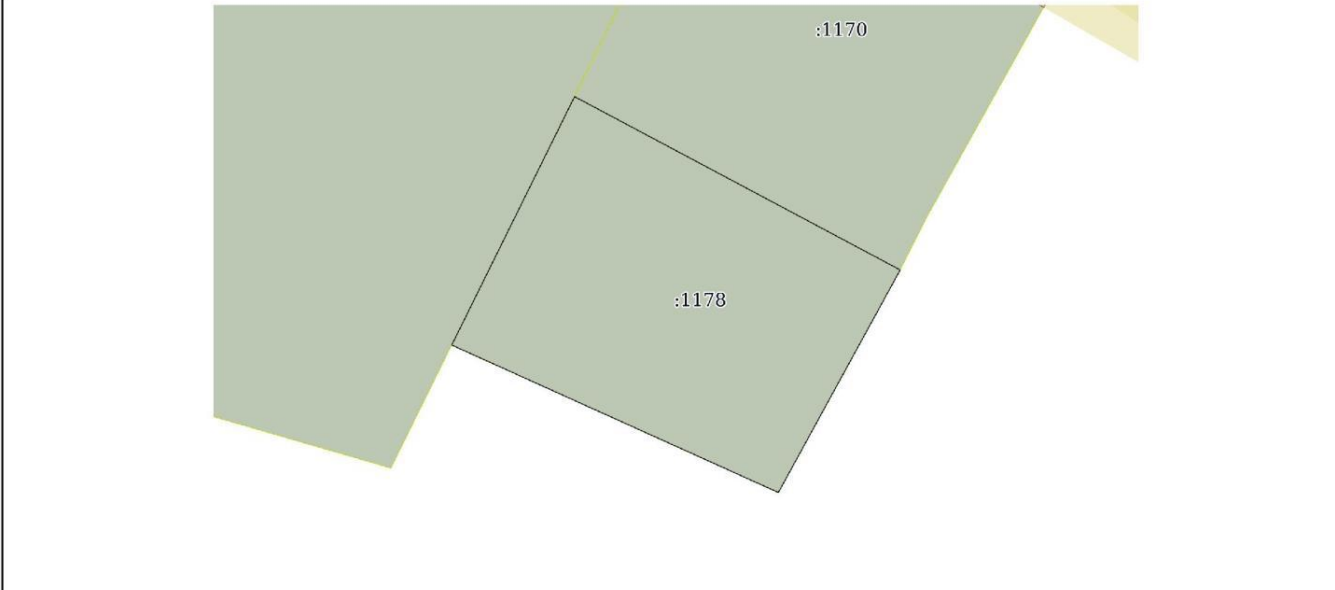

Раздел 1 Лист 1

Земельный участок			
вид объекта недвижимости			
Лист № 1 раздела 1	Всего листов раздела 1: 1	Всего разделов: 2	Всего листов выписки: 2
13.03.2024г.			
Кадастровый номер:	22:36:250002:1178		
Номер кадастрового квартала:	22:36:250002		
Дата присвоения кадастрового номера:	13.03.2024		
Ранее присвоенный государственный учетный номер:	данные отсутствуют		
Местоположение:	Российская Федерация, Алтайский край, Ребрихинский р-н, с Ключки, ул Лебяженская, уч 52А		
Площадь, м2:	600 +/- 9		
Кадастровая стоимость, руб.:	не определена		
Кадастровые номера расположенных в пределах земельного участка объектов недвижимости:	данные отсутствуют		
Категория земель:	Земли населенных пунктов		
Виды разрешенного использования:	Для ведения личного подсобного хозяйства (приусадебный земельный участок)		
Статус записи об объекте недвижимости:	Сведения об объекте недвижимости имеют статус "актуальные"		
Особые отметки:	Сведения, необходимые для заполнения раздела 2 - Сведения о зарегистрированных правах, отсутствуют.		
Получатель выписки:	Шляузер Людмила Владимировна (представитель правообладателя), Правообладатель: АДМИНИСТРАЦИЯ РЕБРИХИНСКОГО РАЙОНА АЛТАЙСКОГО КРАЯ		

полное наименование должности	 ДОКУМЕНТ ПОДПИСАН ЭЛЕКТРОННОЙ ПОДПИСЬЮ Сертификат: 00B8056B7401CB38D2B3576ACDC8425108 Владелец: ФЕДЕРАЛЬНАЯ СЛУЖБА ГОСУДАРСТВЕННОЙ РЕГИСТРАЦИИ, КАДАСТРА И КАРТОГРАФИИ Действителен с 27.06.2023 по 19.09.2024	инициалы, фамилия

Выписка из Единого государственного реестра недвижимости об основных характеристиках и зарегистрированных правах на объект недвижимости

Описание местоположения земельного участка

Земельный участок			
вид объекта недвижимости			
Лист № 1 раздела 3	Всего листов раздела 3: 1	Всего разделов: 2	Всего листов выписки: 2
13.03.2024г.			
Кадастровый номер:		22:36:250002:1178	
План (чертеж, схема) земельного участка			
			
Масштаб 1:400		Условные обозначения:	
полное наименование должности		инициалы, фамилия	
			
		ДОКУМЕНТ ПОДПИСАН	
		ЭЛЕКТРОННОЙ ПОДПИСЬЮ	
		Сертификат: 00BВ056B7401СВ38D2B3576ACDCS425108	
		Владелец: ФЕДЕРАЛЬНАЯ СЛУЖБА ГОСУДАРСТВЕННОЙ	
		РЕГИСТРАЦИИ, КАДАСТРА И КАРТОГРАФИИ	
		Действителен с 27.06.2023 по 19.09.2024	

Извещение № 22000056380000000099

Дата публикации

06.09.2024 14:17 (МСК+4)

Основные сведения об извещении

Вид торгов

Аренда и продажа земельных участков

Земельный кодекс РФ

Форма проведения

Сообщение о предоставлении (реализации)

Наименование процедуры

Извещение в соответствии со ст. 39.18. Земельного Кодекса Российской Федерации, п. 8 ст. 10 Федерального закона от 24.07.2002 № 101-ФЗ о возможности предоставления земельного участка в аренду сельскохозяйственным организациям, получающим государственную поддержку в сфере развития сельского хозяйства, из земель сельскохозяйственного назначения Ребрихинского района Алтайского края

Организатор торгов

Код организации 2200005638

ОКФС 14

Публично-правовое образование

Полное наименование

АДМИНИСТРАЦИЯ РЕБРИХИНСКОГО РАЙОНА АЛТАЙСКОГО КРАЯ

Сокращенное наименование - нет

ИНН 2266002313, КПП 226601001, ОГРН 1022202565120

Юридический адрес

658540, КРАЙ АЛТАЙСКИЙ, РАЙОН РЕБРИХИНСКИЙ, СЕЛО РЕБРИХА, ПРОСПЕКТ ПОБЕДЫ д. 39

Фактический/почтовый адрес

658540, Алтайский край, Ребрихинский район, с. Ребриха, пр-кт Победы, 39

Контактное лицо: Егоров Виктор Владимирович

Телефон +7(38582)22452

Адрес электронной почты admrebr@mail.ru

Сведения о правообладателе/инициаторе торгов

Организатор торгов является правообладателем имущества

Код организации 2200005638

ОКФС 14

Публично-правовое образование

Полное наименование

АДМИНИСТРАЦИЯ РЕБРИХИНСКОГО РАЙОНА АЛТАЙСКОГО КРАЯ

ИНН 2266002313, КПП 226601001, ОГРН 1022202565120

Юридический адрес

658540, КРАЙ АЛТАЙСКИЙ, РАЙОН РЕБРИХИНСКИЙ, СЕЛО РЕБРИХА, ПРОСПЕКТ ПОБЕДЫ д. 39

Фактический/почтовый адрес

658540, Алтайский край, Ребрихинский район, с. Ребриха, пр-кт Победы, 39

Информация о лотах

Лот 1

Земельный участок площадью 591526 кв.м. для ведения сельского хозяйства или осуществления иной связанной с сельскохозяйственным производством деятельности. Сельскохозяйственные организации, получающие государственную поддержку в сфере развития сельского хозяйства, заинтересованные в предоставлении земельного участка, вправе подавать заявления о намерении участвовать в аукционе на право заключения договора аренды земельного участка.

Основная информация

Предмет торгов (наименование лота)

Земельный участок площадью 591526 кв.м. для ведения сельского хозяйства или осуществления иной связанной с сельскохозяйственным производством деятельности. Сельскохозяйственные организации, получающие государственную поддержку в сфере развития сельского хозяйства, заинтересованные в предоставлении земельного участка, вправе подавать заявления о намерении участвовать в аукционе на право заключения договора аренды земельного участка.

Описание лота

Земельный участок площадью 591526 кв.м. пастбищ из земель сельскохозяйственного назначения в границах согласно выписке из ЕГРН. Местонахождение: Алтайский край, район Ребрихинский, Ключковский сельсовет.

Субъект местонахождения имущества: Алтайский край

Местонахождение имущества: край Алтайский, м.р-н Ребрихинский, Ключковский сельсовет

Категория объекта: Земли сельскохозяйственного назначения

Форма собственности

Государственная собственность (неразграниченная)

Цель предоставления земельного участка: для ведения сельского хозяйства или осуществления иной связанной с сельхозпроизводством деятельности

Вид договора: Договор аренды

Только для сельскохозяйственных организаций

Характеристики

Вид разрешённого использования земельного участка

Выпас сельскохозяйственных животных

Кадастровый номер земельного участка 22:36:050003:401

Площадь земельного участка: 591 526 м²

Регистрационный номер ЕГРОКН

-

Информация о сведениях из единых государственных реестров

Единый государственный реестр объектов культурного наследия (памятников истории и культуры) народов Российской Федерации

—

Условия проведения процедуры

Дата и время начала приема заявлений

07.09.2024 09:00 (МСК+4)

Дата и время окончания приема заявлений

07.10.2024 17:00 (МСК+4)

Адрес и способ подачи заявлений

Заявления подаются по адресу: 658540, Алтайский край, Ребрихинский район, с. Ребриха, пр-кт Победы, 39, Администрация Ребрихинского района Алтайского края. Заявление может быть подано на бумажном носителе при обращении лично (в приемную) либо посредством почтовой связи.

Выписка из ЕГРН:


Управление Федеральной службы государственной регистрации, кадастра и картографии по Алтайскому краю
полное наименование органа регистрации прав

Выписка из Единого государственного реестра недвижимости об основных характеристиках и зарегистрированных правах на объект недвижимости

Сведения об основных характеристиках объекта недвижимости

В Единый государственный реестр недвижимости внесены следующие сведения:

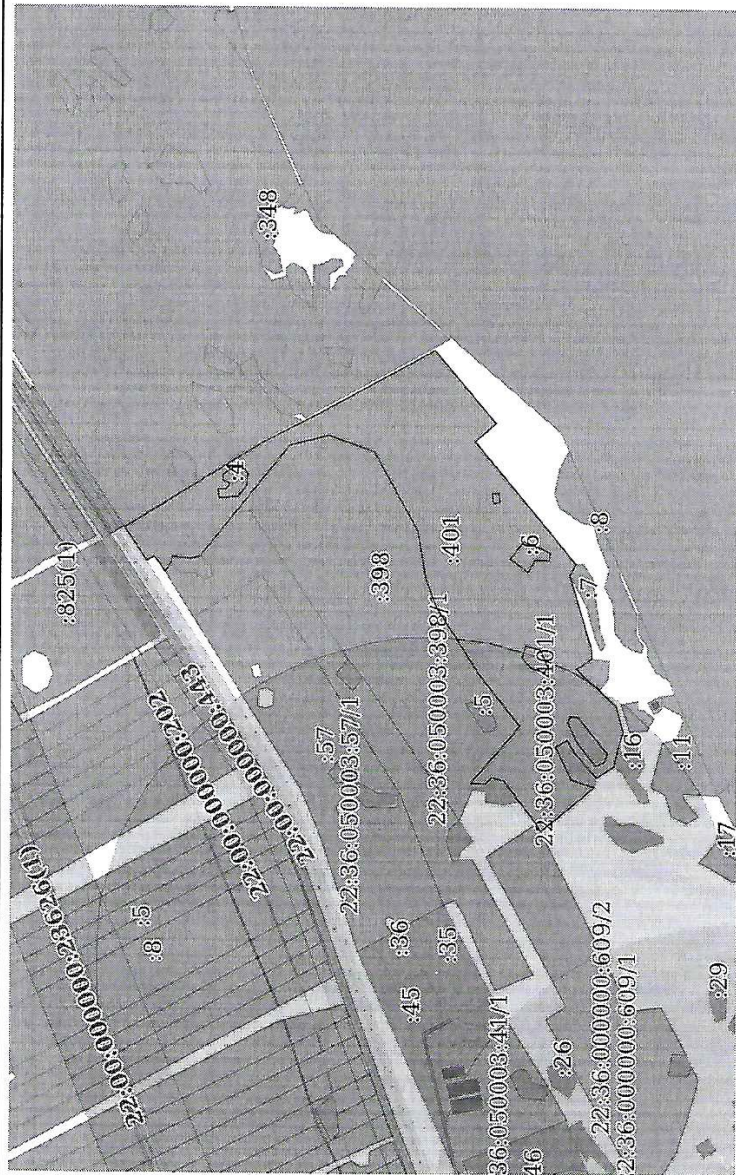
Раздел 1 Лист 1		
Земельный участок		
вид объекта недвижимости		
Лист № 1 раздела 1	Всего листов раздела 1: 1	Всего разделов: 2
16.08.2024г.		Всего листов выписки: 2
Кадастровый номер:	22:36:050003:401	
Номер кадастрового квартала:	22:36:050003	
Дата присвоения кадастрового номера:	16.08.2024	
Ранее присвоенный государственный учетный номер:	данные отсутствуют	
Местоположение:	Российская Федерация, Алтайский край, район Ребрихинский, Ключковский сельсовет	
Площадь, м2:	591526 +/- 6730	
Кадастровая стоимость, руб:	не определена	
Кадастровые номера расположенных в пределах земельного участка объектов недвижимости:	данные отсутствуют	
Категория земель:	Земли сельскохозяйственного назначения	
Виды разрешенного использования:	Выпас сельскохозяйственных животных (1.20)	
Статус записи об объекте недвижимости:	Сведения об объекте недвижимости имеют статус "актуальные"	
Особые отметки:	Сведения, необходимые для заполнения раздела: 2 - Сведения о зарегистрированных правах, отсутствуют.	
Получатель выписки:	Климова Ирина Алексеевна (представитель правообладателя), Правообладатель: АДМИНИСТРАЦИЯ РЕБРИХИНСКОГО РАЙОНА АЛТАЙСКОГО КРАЯ	

ПОЛНОЕ НАИМЕНОВАНИЕ ДОЛЖНОСТИ	ДОКУМЕНТ ПОДПИСАН
	ЭЛЕКТРОННОЙ ПОДПИСЬЮ
	 Сертификат 00B02687401CB382B3576AC8C8425108 Владелец: ФЕДЕРАЛЬНАЯ СЛУЖБА ГОСУДАРСТВЕННОЙ РЕГИСТРАЦИИ, КАДАСТРА И КАРТОГРАФИИ Действителен с 27.06.2023 по 19.09.2024
	инициалы, фамилия

Выписка из Единого государственного реестра недвижимости об основных характеристиках и зарегистрированных правах на объект недвижимости
 Описание местоположения земельного участка

Земельный участок			
вид объекта недвижимости			
Лист № 1 раздела 3	Всего листов раздела 3: 1	Всего разделов: 2	Всего листов выписки: 2
16.08.2024г.			
Кадастровый номер: 22:36:050003:401			

План (чертеж, схема) земельного участка



Масштаб 1:20000

Условные обозначения:

полное наименование должности	ДОКУМЕНТ ПОДПИСАН	инициалы, фамилия
	ЭЛЕКТРОННОЙ ПОДПИСЬЮ	
Сертификат: 00B035687401CB38FD3576ACD58425108 Владелец: ФЕДЕРАЛЬНАЯ СЛУЖБА ГОСУДАРСТВЕННОЙ РЕГИСТРАЦИИ КАДАСТРА И КАРТОГРАФИИ Действителен с 27.06.2023 по 19.09.2024		