

**Сборник муниципальных правовых актов
Клочковского сельсовета Ребрихинского района Алтайского края
№ 9
февраль 2024**

Является официальным изданием

Ответственный за выпуск О.А. Рязанова

Учредители:

Клочковский сельский Совет народных депутатов Клочковского сельсовета Ребрихинского района Алтайского края,

Администрация Клочковского сельсовета Ребрихинского района Алтайского края

Адрес издателя: 658545, Алтайский край, Ребрихинский район, с. Клочки, ул. Новая, д. 1

Сдано в печать 06 февраля 2024 года. Отпечатано в Администрации Клочковского сельсовета Ребрихинского района

Алтайского края 06 февраля 2024 года

Адрес типографии: 658545, Алтайский край, Ребрихинский район, с. Клочки, ул. Новая, д. 1

Распространяется бесплатно.

Содержание

Раздел первый.

РЕШЕНИЯ КЛОЧКОВСКОГО СЕЛЬСКОГО СОВЕТА НАРОДНЫХ ДЕПУТАТОВ КЛОЧКОВСКОГО СЕЛЬСОВЕТА РЕБРИХИНСКОГО РАЙОНА АЛТАЙСКОГО КРАЯ:

		Стр.
--	--	------

Раздел второй.

ПОСТАНОВЛЕНИЯ И РАСПОРЯЖЕНИЯ АДМИНИСТРАЦИИ КЛОЧКОВСКОГО СЕЛЬСОВЕТА РЕБРИХИНСКОГО РАЙОНА АЛТАЙСКОГО КРАЯ:

		Стр.
--	--	------

Раздел третий.

ОФИЦИАЛЬНЫЕ СООБЩЕНИЯ

		Стр.
1	Извещение № 22000056380000000065 от 06.02.2024 в соответствии со ст. 39.18. Земельного Кодекса Российской Федерации о возможности предоставления земельного участка в собственность для ведения личного подсобного хозяйства из земель населенных пунктов Ребрихинского района Алтайского края	2
2	Извещение № 22000056380000000067 от 06.02.2024 в соответствии со ст. 39.18. Земельного Кодекса Российской Федерации о возможности предоставления земельного участка в аренду для осуществления крестьянским (фермерским) хозяйством его деятельности из земель сельскохозяйственного назначения Ребрихинского района Алтайского края	6
3	Извещение № 22000056380000000068 от 06.02.2024 в соответствии со ст. 39.18. Земельного Кодекса Российской Федерации о возможности предоставления земельного участка в аренду для осуществления крестьянским (фермерским) хозяйством его деятельности из земель сельскохозяйственного назначения Ребрихинского района Алтайского края	11

РАЗДЕЛ ТРЕТИЙ

ОФИЦИАЛЬНЫЕ СООБЩЕНИЯ

Извещение № 22000056380000000065

Дата публикации

06.02.2024 15:31 (МСК+4)

Основные сведения об извещении

Вид торгов: Аренда и продажа земельных участков

Земельный кодекс РФ

Форма проведения: Сообщение о предоставлении (реализации)

Наименование процедуры

Извещение в соответствии со ст. 39.18. Земельного Кодекса Российской Федерации о возможности предоставления земельного участка в собственность для ведения личного подсобного хозяйства из земель населенных пунктов Ребрихинского района Алтайского края

Организатор торгов

Код организации 2200005638

ОКФС 14

Публично-правовое образование

Полное наименование: АДМИНИСТРАЦИЯ РЕБРИХИНСКОГО РАЙОНА АЛТАЙСКОГО КРАЯ

Сокращенное наименование - нет

ИНН 2266002313, КПП 226601001, ОГРН 1022202565120

Юридический адрес

658540, КРАЙ АЛТАЙСКИЙ, РАЙОН РЕБРИХИНСКИЙ, СЕЛО РЕБРИХА, ПРОСПЕКТ ПОБЕДЫ д. 39

Фактический/почтовый адрес

658540, Алтайский край, Ребрихинский район, с. Ребриха, пр-кт Победы, 39

Контактное лицо: Шлаузер Людмила Владимировна

Телефон +7(38582)22452

Адрес электронной почты admrebr@mail.ru

Сведения о правообладателе/инициаторе торгов

Организатор торгов является правообладателем имущества

Код организации 2200005638

ОКФС 14

Публично-правовое образование

Полное наименование: АДМИНИСТРАЦИЯ РЕБРИХИНСКОГО РАЙОНА АЛТАЙСКОГО КРАЯ

ИНН 2266002313, КПП 226601001, ОГРН 1022202565120

Юридический адрес: 658540, КРАЙ АЛТАЙСКИЙ, РАЙОН РЕБРИХИНСКИЙ, СЕЛО РЕБРИХА, ПРОСПЕКТ ПОБЕДЫ д. 39

Фактический/почтовый адрес: 658540, Алтайский край, Ребрихинский район, с. Ребриха, пр-кт Победы, 39

Информация о лотах

Лот 1

Основная информация

Предмет торгов (наименование лота)

Земельный участок площадью 1216 кв.м. для ведения личного подсобного хозяйства в границах населенного пункта. Граждане, заинтересованные в предоставлении земельного участка, вправе подавать заявления о намерении участвовать в аукционе по продаже земельного участка.

Информация о праве граждан или крестьянских (фермерских) хозяйств, заинтересованных в предоставлении земельного участка, подавать заявления о намерении участвовать в аукционе по продаже земельного участка или аукционе на право заключения договора аренды земельного участка

Описание лота

Земельный участок площадью 1216 кв.м в границах согласно прилагаемой схеме расположения земельного участка на кадастровом плане территории.

Местонахождение: Российская Федерация, Алтайский край, Ребрихинский муниципальный район, сельское поселение Ключковский сельсовет, Ключки село, Павловская улица, земельный участок 99А

Субъект местонахождения имущества: Алтайский край

Местонахождение имущества: край Алтайский, м.р-н Ребрихинский, с.п. Ключковский сельсовет, с Ключки, ул Павловская земельный участок 99А

Категория объекта: Земельные участки (не образованы)

Форма собственности: Государственная собственность (неограниченная)

Цель предоставления земельного участка: для ведения личного подсобного хозяйства (приусадебный земельный участок) (код 2.2)

Вид договора: Договор купли-продажи

Для граждан

Адрес и время приема граждан для ознакомления со схемой расположения земельного участка, в соответствии с которой предстоит образовать земельный участок, если данная схема представлена на бумажном носителе

Алтайский край, Ребрихинский район, пр-кт Победы, д. 39, Администрация Ребрихинского района Алтайского края (каб. 26), с 07.02.2024 г. до 07.03.2024 г.

включительно в рабочие дни (с понедельника по пятницу), с 09-00 до 17-00 ч. Перерыв с 13-00 до 14-00 ч.

Характеристики

Назначение земельного участка

Земли населенных пунктов

Условный номер земельного участка

Площадь земельного участка в соответствии с проектом межевания территории или со схемой расположения: 1 216 м²

Вид разрешенного использования земельного участка

Для ведения личного подсобного хозяйства (приусадебный земельный участок)

Условия проведения процедуры

Дата и время начала приема заявлений

07.02.2024 09:00 (МСК+4)

Дата и время окончания приема заявлений

07.03.2024 17:00 (МСК+4)

Адрес и способ подачи заявлений

Заявления подаются по адресу: 658540, Алтайский край, Ребрихинский район, с. Ребриха, пр-кт Победы, 39, Администрация Ребрихинского района Алтайского края.

Заявление может быть подано лично (в приемную) либо направлено посредством почтовой связи.

Схема расположения земельного участка на кадастровом плане территории:



АДМИНИСТРАЦИЯ РЕБРИХИНСКОГО РАЙОНА
АЛТАЙСКОГО КРАЯ

ПОСТАНОВЛЕНИЕ

31.01.2024

№ 34

с. Ребриха

Об утверждении схемы расположения
земельного участка на кадастровом
плане территории

Рассмотрев заявление Бакушкина Юрия Александровича, руководствуясь статьями 11, 11.9, 11.10, 39.2 Земельного Кодекса Российской Федерации от 25.10.2001 № 136-ФЗ, на основании абзаца 4 пункта 2 статьи 3.3 Федерального закона от 25.10.2001 № 137-ФЗ «О введении в действие Земельного кодекса Российской Федерации»,

ПОСТАНОВЛЯЮ:

1. Утвердить схему расположения на кадастровом плане территории муниципального образования Ребрихинский район Алтайского края земельного участка: ЗУ1, находящегося в кадастровом квартале 22:36:250001, на землях населенных пунктов Ключковского сельсовета Ребрихинского района Алтайского края, в зоне застройки индивидуальными жилыми домами (Ж1), местонахождение: Российская Федерация, Алтайский край, Ребрихинский муниципальный район, сельское поселение Ключковский сельсовет, Ключки

село, Павловская улица, земельный участок 99А, площадью 1216 кв.м.
(согласно приложению).

2. Разрешенное использование земельного участка – для ведения личного подсобного хозяйства (приусадебный земельный участок) (код 2.2).

3. Контроль за исполнением постановления возложить на заместителя главы Администрации района по оперативным вопросам Захарова В.Ю.

Глава района

Л.В. Шлаузер



Управляющий делами Администрации
района

В.Н. Лебедева

Председатель Комитета по строительству,
архитектуре и ЖКХ Администрации района

Д.А. Ковылин

Начальник отдела имущественных отношений
Администрации района

В.В. Егоров

Начальник юридического отдела
Администрации района

С.А. Накоряков

Паутова Алла Александровна
8 (385 82) 22-4-52

УТВЕРЖДЕНА :

Людмила Викторовна Зинина
Специалист

от 31.01.2024 N 37

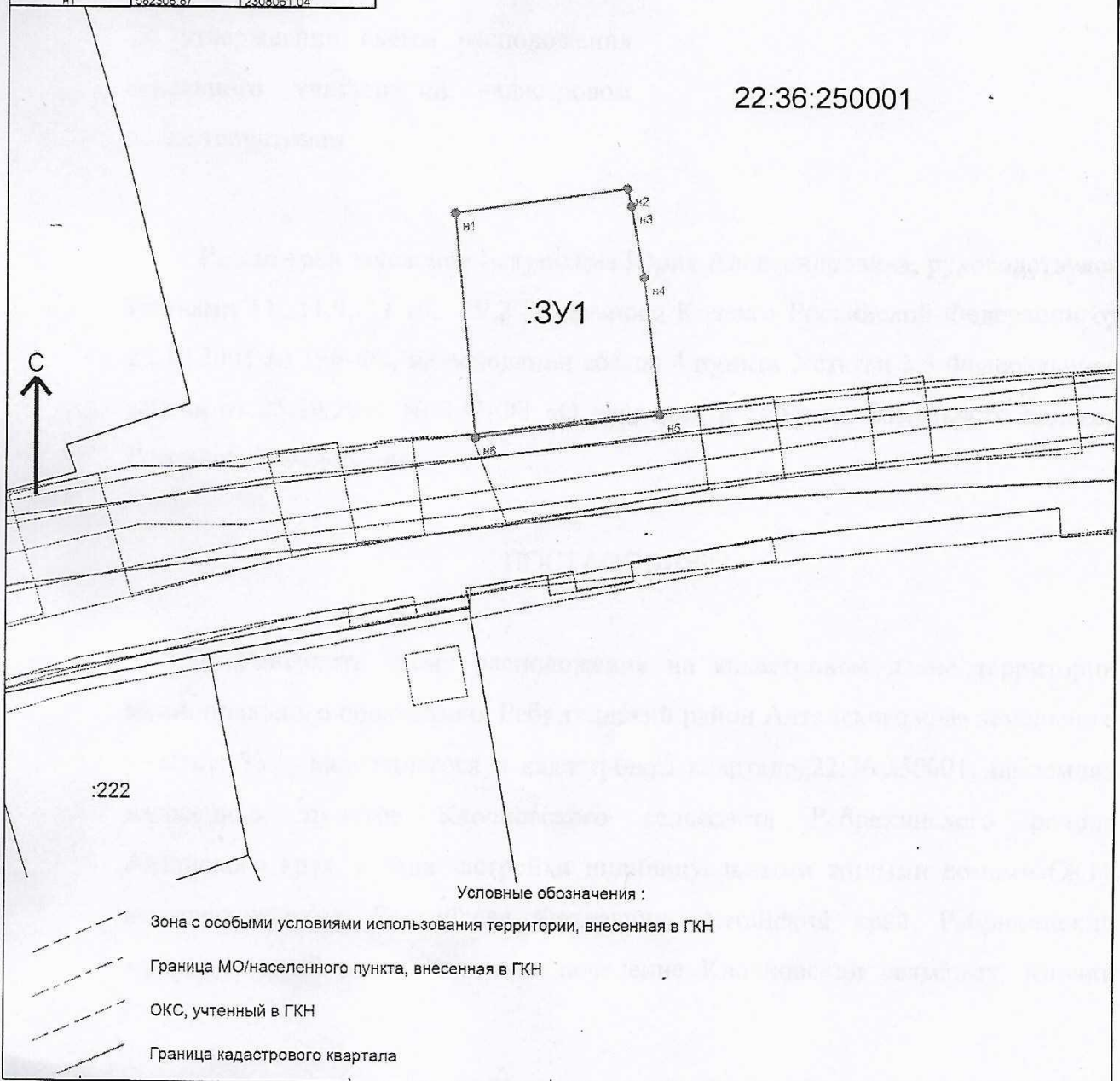
Схема расположения земельного участка или земельных участков на кадастровом плане территории

Условный номер земельного участка: :3У1

Площадь земельного участка : 1216 кв.м.

Система координат : МСК

Обозначение характерных точек границ	Координаты, м	
	X	Y
1	2	3
н1	582308.87	2308061.04
н2	582313.2	2308090.73
н3	582310.19	2308091.44
н4	582288.01	2308093.67
н5	582274.55	2308096.49
н6	582270.54	2308064.74
н1	582308.87	2308061.04



Условные обозначения :

- Зона с особыми условиями использования территории, внесенная в ГКН
- Граница МО/населенного пункта, внесенная в ГКН
- ОКС, учтенный в ГКН
- Граница кадастрового квартала

Извещение № 2200005638000000067

Дата публикации
06.02.2024 16:14 (МСК+4)

Основные сведения об извещении

Вид торгов: Аренда и продажа земельных участков
Земельный кодекс РФ
Форма проведения: Сообщение о предоставлении (реализации)
Наименование процедуры
Извещение в соответствии со ст. 39.18. Земельного Кодекса Российской Федерации о возможности предоставления земельного участка в аренду для осуществления крестьянским (фермерским) хозяйством его деятельности из земель сельскохозяйственного назначения Ребрихинского района Алтайского края

Организатор торгов

Код организации 2200005638
ОКФС 14
Публично-правовое образование
Полное наименование
АДМИНИСТРАЦИЯ РЕБРИХИНСКОГО РАЙОНА АЛТАЙСКОГО КРАЯ
Сокращенное наименование - нет
ИНН 2266002313, КПП 226601001, ОГРН 1022202565120
Юридический адрес
658540, КРАЙ АЛТАЙСКИЙ, РАЙОН РЕБРИХИНСКИЙ, СЕЛО РЕБРИХА, ПРОСПЕКТ ПОБЕДЫ д. 39
Фактический/почтовый адрес
658540, Алтайский край, Ребрихинский район, с. Ребриха, пр-кт Победы, 39
Контактное лицо: Шлаузер Людмила Владимировна
Телефон +7(38582)22452
Адрес электронной почты admrebr@mail.ru

Сведения о правообладателе/инициаторе торгов

Организатор торгов является правообладателем имущества
Код организации 2200005638
ОКФС 14
Публично-правовое образование
Полное наименование
АДМИНИСТРАЦИЯ РЕБРИХИНСКОГО РАЙОНА АЛТАЙСКОГО КРАЯ
ИНН 2266002313, КПП 226601001, ОГРН 1022202565120
Юридический адрес
658540, КРАЙ АЛТАЙСКИЙ, РАЙОН РЕБРИХИНСКИЙ, СЕЛО РЕБРИХА, ПРОСПЕКТ ПОБЕДЫ д. 39
Фактический/почтовый адрес
658540, Алтайский край, Ребрихинский район, с. Ребриха, пр-кт Победы, 39

Информация о лотах**Лот 1****Основная информация**

Предмет торгов (наименование лота)
Земельный участок площадью 305718 кв.м. для осуществления крестьянским (фермерским) хозяйством его деятельности. Граждане, крестьянские (фермерские) хозяйства, заинтересованные в предоставлении земельного участка, вправе подавать заявления о намерении участвовать в аукционе на право заключения договора аренды земельного участка.
Информация о праве граждан или крестьянских (фермерских) хозяйств, заинтересованных в предоставлении земельного участка, подавать заявления о намерении участвовать в аукционе по продаже земельного участка или аукционе на право заключения договора аренды земельного участка
Описание лота
Земельный участок площадью 305718 кв.м. пашни из земель сельскохозяйственного назначения в границах согласно сведениям ЕГРН. Местонахождение: Российская Федерация, Алтайский край, Ребрихинский район, Ключковский сельсовет, в 9250 м по направлению на север от с. Ключки
Субъект местонахождения имущества: Алтайский край
Местонахождение имущества: край Алтайский, м.р-н Ребрихинский, Ключковский сельсовет, в 9250 м по направлению на север от с. Ключки
Категория объекта: Земли сельскохозяйственного назначения
Форма собственности: Государственная собственность (неограниченная)
Цель предоставления земельного участка: для осуществления крестьянским (фермерским) хозяйством его деятельности
Вид договора: Договор аренды
Для граждан
Для крестьянских (фермерских) хозяйств

Характеристики

Кадастровый номер земельного участка 22:36:050002:824
Регистрационный номер ЕГРОКН
-
Площадь земельного участка 305 718 м²
Вид разрешенного использования земельного участка: Выращивание зерновых и иных сельскохозяйственных культур

Информация о сведениях из единых государственных реестров

Единый государственный реестр недвижимости
кадастровый номер 22:36:050002:824
Единый государственный реестр объектов культурного наследия (памятников истории и культуры) народов Российской Федерации

Условия проведения процедуры

Дата и время начала приема заявлений
07.02.2024 09:00 (МСК+4)
Дата и время окончания приема заявлений
07.03.2024 17:00 (МСК+4)
Адрес и способ подачи заявлений
Заявления подаются по адресу: 658540, Алтайский край, Ребрихинский район, с. Ребриха, пр-кт Победы, 39, Администрация Ребрихинского района Алтайского края.
Заявление может быть подано лично (в приемную) либо направлено посредством почтовой связи.

Выписка ЕГРН:

Сведения о характеристиках объекта недвижимости

На основании запроса от 06.02.2024, поступившего на рассмотрение 06.02.2024, сообщаем, что согласно записям Единого государственного реестра недвижимости:

Раздел 1 Лист 1

Земельный участок	
вид объекта недвижимости	
Лист № 1 раздела 1	Всего листов раздела 1: 3
Всего разделов: 4	
Всего листов выписки: 8	
06.02.2024г. № КУВИ-001/2024-37526920	
Кадастровый номер:	22:36:050002:824
Номер кадастрового квартала:	22:36:050002
Дата присвоения кадастрового номера:	23.03.2023
Ранее присвоенный государственный учетный номер:	данные отсутствуют
Местоположение:	Российская Федерация, Алтайский край, Ребрихинский район, Ключковский сельсовет, в 9250 м по направлению на север от с. Ключки
Площадь:	305718 +/- 4838
Кадастровая стоимость, руб.:	703151.4
Кадастровые номера расположенных в пределах земельного участка объектов недвижимости:	данные отсутствуют
Кадастровые номера объектов недвижимости, из которых образован объект недвижимости:	данные отсутствуют
Кадастровые номера образованных объектов недвижимости:	данные отсутствуют
Категория земель:	Земли сельскохозяйственного назначения
Виды разрешенного использования:	Выращивание зерновых и иных сельскохозяйственных культур (1.2)
Сведения о кадастровом инженерере:	Черкашин Владимир Анатольевич, СНИЛС 045-957-923 06, договор на выполнение кадастровых работ от 15.03.2023 № 23-49, дата завершения кадастровых работ: 22.03.2023
Сведения о лесах, водных объектах и об иных природных объектах, расположенных в пределах земельного участка:	данные отсутствуют
Сведения о том, что земельный участок полностью расположен в границах зоны с особыми условиями использования территории, территории объекта культурного наследия, публичного сервитута:	данные отсутствуют

	ДОКУМЕНТ ПОДПИСАН ЭЛЕКТРОННОЙ ПОДПИСЬЮ	
Сертификат: 00B8056B7401C3B8D2B3576ACDC8425108	Инициалы, фамилия	
Выдан: ФЕДЕРАЛЬНАЯ СЛУЖБА ГОСУДАРСТВЕННОЙ РЕГИСТРАЦИИ, КАДАСТРА И КАРТОГРАФИИ		
Действителен: с 27.06.2023 по 19.09.2024		
полное наименование должности		

Лист 2


Земельный участок	
вид объекта недвижимости	
Лист № 2 раздела 1	Всего листов раздела 1: 3
Всего разделов: 4	
Всего листов выписки: 8	
06.02.2024г. № КУВИ-001/2024-37526920	
Кадастровый номер:	22:36:050002:824
Сведения о том, что земельный участок расположен в границах особой экономической зоны, территории опережающего социально-экономического развития, зоны территориального развития в Российской Федерации, игровой зоны:	данные отсутствуют
Сведения о том, что земельный участок расположен в границах особо охраняемой природной территории, охотничьих угодий, лесничества:	данные отсутствуют
Сведения о результатах проведения государственного земельного надзора:	данные отсутствуют
Сведения о расположении земельного участка в границах территории, в отношении которой утвержден проект межевания территории:	данные отсутствуют
Условный номер земельного участка:	данные отсутствуют
Сведения о принятии акта и (или) заключении договора, предусматривающих предоставление в соответствии с земельным законодательством исполнительным органом государственной власти или органом местного самоуправления, находящегося в государственной или муниципальной собственности земельного участка для строительства наемного дома социального использования или наемного дома коммерческого использования:	данные отсутствуют
Сведения о том, что земельный участок или земельные участки образованы на основании решения об изъятии земельного участка и (или) расположенного на нем объекта недвижимости для государственных или муниципальных нужд:	данные отсутствуют
Сведения о том, что земельный участок образован из земель или земельного участка, государственная собственность на которые не разграничена:	Земельный участок образован из земель или земельного участка, государственная собственность на которые не разграничена. В соответствии с Федеральным законом от 25 октября 2001 г. № 137-ФЗ "О введении в действие Земельного кодекса Российской Федерации" орган Администрации Ребрихинского района Алтайского края уполномочен на распоряжение таким земельным участком.
Сведения о наличии земельного спора о местоположении границ земельных участков:	данные отсутствуют
Статус записи об объекте недвижимости:	Сведения об объекте недвижимости имеют статус "актуальные"
Особые отметки:	Земельный участок подлежит снятию с государственного кадастрового учета по истечении пяти лет со дня его государственного кадастрового учета, если на него не будут зарегистрированы права. Сведения, необходимые для заполнения разделов: 2 - Сведения о зарегистрированных правах; 4 -


	ДОКУМЕНТ ПОДПИСАН ЭЛЕКТРОННОЙ ПОДПИСЬЮ	
Сертификат: 00B8056B7401C3B8D2B3576ACDC8425108	Инициалы, фамилия	
Выдан: ФЕДЕРАЛЬНАЯ СЛУЖБА ГОСУДАРСТВЕННОЙ РЕГИСТРАЦИИ, КАДАСТРА И КАРТОГРАФИИ		
Действителен: с 27.06.2023 по 19.09.2024		
полное наименование должности		

Земельный участок			
вид объекта недвижимости			
Лист № 3 раздела 1	Всего листов раздела 1: 3	Всего разделов: 4	Всего листов выписки: 8
06.02.2024г. № КУВИ-001/2024-37526920			
Кадастровый номер:		22:36:050002:824	
		Сведения о частях земельного участка, отсутствуют	
Получатель выписки:		Администрация Ребрикинского района Алтайского края	

полное наименование должности	 ДОКУМЕНТ ПОДПИСАН ЭЛЕКТРОННОЙ ПОДПИСЬЮ Сертификат: 00B8056B7401C838D2B3576ACDC8425108 Владелец: ФЕДЕРАЛЬНАЯ СЛУЖБА ГОСУДАРСТВЕННОЙ РЕГИСТРАЦИИ, КАДАСТРА И КАРТОГРАФИИ Действителен: с 27.06.2023 по 19.09.2024	инициалы, фамилия

Выписка из Единого государственного реестра недвижимости об объекте недвижимости
Описание местоположения земельного участка

Земельный участок			
вид объекта недвижимости			
Лист № 1 раздела 3	Всего листов раздела 3: 1	Всего разделов: 4	Всего листов выписки: 8
06.02.2024г. № КУВИ-001/2024-37526920			
Кадастровый номер:		22:36:050002:824	
План (чертеж, схема) земельного участка			
			
Масштаб 1:20000	Условные обозначения		

полное наименование должности	 ДОКУМЕНТ ПОДПИСАН ЭЛЕКТРОННОЙ ПОДПИСЬЮ Сертификат: 00B8056B7401C838D2B3576ACDC8425108 Владелец: ФЕДЕРАЛЬНАЯ СЛУЖБА ГОСУДАРСТВЕННОЙ РЕГИСТРАЦИИ, КАДАСТРА И КАРТОГРАФИИ Действителен: с 27.06.2023 по 19.09.2024	инициалы, фамилия

Выписка из Единого государственного реестра недвижимости об объекте недвижимости

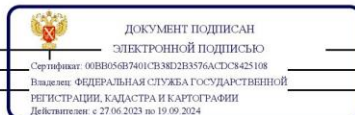
Описание местоположения земельного участка

Земельный участок							
вид объекта недвижимости							
Лист № 1 раздела 3.1		Всего листов раздела 3.1: 2		Всего разделов: 4		Всего листов выписки: 8	
06.02.2024г. № КУВИ-001/2024-37526920							
Кадастровый номер:				22.36.050002.824			
Описание местоположения границ земельного участка							
№ п/п	Номер точки начальная	Номер точки конечная	Дирекционный угол	Горизонтальное проложение, м	Описание закрепления на местности	Кадастровые номера смежных участков	Сведения об адресах правообладателей смежных земельных участков
1	1.1.1	1.1.2	47°24.5'	315.9	данные отсутствуют	22.36.050002.568	patali-klochki@bk.ru, 658545, край Алтайский, Ребрихинский р-н, с Клочки, ул Павловская, д 10а, кв 1, 658545, край Алтайский, р-н Ребрихинский, с Клочки, ул Павловская, д 10а, кв. 1, 658545, край Алтайский, р-н Ребрихинский, с Клочки, ул. 1-я Набережная, д/зд. 15, 656922, Алтайский край, г Барнаул, ул. Весенняя, д. 4 кв 99; 658545, Россия, Алтайский край, Ребрихинский район, с. Клочки, ул. Степная, д. 10; 658545, Россия, Алтайский край, Ребрихинский район, с. Клочки, ул. Новая, д. 20; Россия, Алтайский кр., Ребрихинский район, с. Ребриха, ул. Ленина, д. 282; Россия, Алтайский кр., Ребрихинский район, с. Клочки, ул. Молодежная, д. 31, кв. 2, Россия, Алтайский кр., Ребрихинский район, с. Клочки, ул. Павловская, д. 58
2	1.1.2	1.1.3	137°16.4'	1467.34	данные отсутствуют	данные отсутствуют	данные отсутствуют
3	1.1.3	1.1.4	137°15.4'	182.34	данные отсутствуют	данные отсутствуют	данные отсутствуют
4	1.1.4	1.1.5	248°33.1'	125.72	данные отсутствуют	данные отсутствуют	данные отсутствуют
5	1.1.5	1.1.6	297°7.5'	98.35	данные отсутствуют	данные отсутствуют	данные отсутствуют
6	1.1.6	1.1.7	311°42.5'	65.77	данные отсутствуют	данные отсутствуют	данные отсутствуют
7	1.1.7	1.1.8	292°54.4'	82.29	данные отсутствуют	данные отсутствуют	данные отсутствуют
8	1.1.8	1.1.9	309°30.4'	157.72	данные отсутствуют	данные отсутствуют	данные отсутствуют
9	1.1.9	1.1.10	326°35.6'	60.1	данные отсутствуют	данные отсутствуют	данные отсутствуют
10	1.1.10	1.1.11	256°30.2'	54.89	данные отсутствуют	данные отсутствуют	данные отсутствуют



полное наименование должности	инициалы, фамилия
-------------------------------	-------------------

Земельный участок							
вид объекта недвижимости							
Лист № 2 раздела 3.1		Всего листов раздела 3.1: 2		Всего разделов: 4		Всего листов выписки: 8	
06.02.2024г. № КУВИ-001/2024-37526920							
Кадастровый номер:				22.36.050002.824			
1	2	3	4	5	6	7	8
11	1.1.11	1.1.12	327°38.8'	37.92	данные отсутствуют	данные отсутствуют	данные отсутствуют
12	1.1.12	1.1.13	27°29.8'	117.93	данные отсутствуют	данные отсутствуют	данные отсутствуют
13	1.1.13	1.1.14	10°2.3'	122.49	данные отсутствуют	данные отсутствуют	данные отсутствуют
14	1.1.14	1.1.15	353°38.8'	29.01	данные отсутствуют	данные отсутствуют	данные отсутствуют
15	1.1.15	1.1.16	280°36.7'	17.38	данные отсутствуют	данные отсутствуют	данные отсутствуют
16	1.1.16	1.1.17	191°0.0'	39.15	данные отсутствуют	данные отсутствуют	данные отсутствуют
17	1.1.17	1.1.18	184°55.0'	99.64	данные отсутствуют	данные отсутствуют	данные отсутствуют
18	1.1.18	1.1.19	209°55.6'	81.3	данные отсутствуют	данные отсутствуют	данные отсутствуют
19	1.1.19	1.1.20	255°23.3'	25.37	данные отсутствуют	данные отсутствуют	данные отсутствуют
20	1.1.20	1.1.21	303°21.8'	52.41	данные отсутствуют	данные отсутствуют	данные отсутствуют
21	1.1.21	1.1.22	331°33.2'	58.28	данные отсутствуют	данные отсутствуют	данные отсутствуют
22	1.1.22	1.1.23	8°58.3'	123.2	данные отсутствуют	данные отсутствуют	данные отсутствуют
23	1.1.23	1.1.24	13°21.2'	64.73	данные отсутствуют	данные отсутствуют	данные отсутствуют
24	1.1.24	1.1.25	327°5.6'	43.24	данные отсутствуют	данные отсутствуют	данные отсутствуют
25	1.1.25	1.1.26	302°38.7'	162.26	данные отсутствуют	данные отсутствуют	данные отсутствуют
26	1.1.26	1.1.27	293°7.9'	119.56	данные отсутствуют	данные отсутствуют	данные отсутствуют
27	1.1.27	1.1.28	301°22.8'	125.04	данные отсутствуют	данные отсутствуют	данные отсутствуют
28	1.1.28	1.1.29	309°20.2'	99.37	данные отсутствуют	данные отсутствуют	данные отсутствуют
29	1.1.29	1.1.30	297°10.6'	44.4	данные отсутствуют	данные отсутствуют	данные отсутствуют
30	1.1.30	1.1.31	270°0.0'	49.1	данные отсутствуют	данные отсутствуют	данные отсутствуют
31	1.1.31	1.1.32	309°48.1'	41.68	данные отсутствуют	данные отсутствуют	данные отсутствуют
32	1.1.32	1.1.33	268°30.2'	40.58	данные отсутствуют	данные отсутствуют	данные отсутствуют
33	1.1.33	1.1.34	303°57.4'	63.05	данные отсутствуют	данные отсутствуют	данные отсутствуют
34	1.1.34	1.1.1	316°0.2'	91.99	данные отсутствуют	данные отсутствуют	данные отсутствуют




полное наименование должности	инициалы, фамилия
-------------------------------	-------------------

Выписка из Единого государственного реестра недвижимости об объекте недвижимости

Описание местоположения земельного участка

Земельный участок				
вид объекта недвижимости				
Лист № 1 раздела 3.2		Всего листов раздела 3.2: 2		Всего разделов: 4
Всего листов выписки: 8				
06.02.2024г. № КУВИ-001/2024-37526920				
Кадастровый номер:			22:36:050002:824	
Сведения о характерных точках границы земельного участка				
Система координат МСК-22, зона 2				
Номер точки	Координаты, м		Описание закрепления на местности	Средняя квадратичная погрешность определения координат характерных точек границ земельного участка, м
	X	Y		
1	2	3	4	5
1	592937.31	2305488.63	Не закреплена	2.5
2	592871.13	2305552.53	Не закреплена	2.5
3	592835.91	2305604.83	Не закреплена	2.5
4	592836.97	2305645.4	Не закреплена	2.5
5	592810.29	2305677.42	Не закреплена	2.5
6	592810.29	2305726.52	Не закреплена	2.5
7	592790.01	2305766.02	Не закреплена	2.5
8	592727.02	2305842.88	Не закреплена	2.5
9	592661.91	2305949.63	Не закреплена	2.5
10	592614.94	2306059.58	Не закреплена	2.5
11	592527.41	2306196.21	Не закреплена	2.5
12	592491.11	2306219.7	Не закреплена	2.5
13	592428.13	2306204.75	Не закреплена	2.5
14	592306.44	2306185.54	Не закреплена	2.5
15	592255.2	2306213.3	Не закреплена	2.5
16	592226.38	2306257.07	Не закреплена	2.5
17	592232.78	2306281.62	Не закреплена	2.5
18	592303.24	2306322.18	Не закреплена	2.5
19	592402.51	2306330.72	Не закреплена	2.5
20	592440.94	2306338.19	Не закреплена	2.5
21	592437.74	2306355.27	Не закреплена	2.5
22	592408.91	2306358.48	Не закреплена	2.5



_____ полное наименование должности _____ инициалы, фамилия

Земельный участок					
вид объекта недвижимости					
Лист № 2 раздела 3.2		Всего листов раздела 3.2: 2		Всего разделов: 4	
Всего листов выписки: 8					
06.02.2024г. № КУВИ-001/2024-37526920					
Кадастровый номер:			22:36:050002:824		
1	2		3	4	5
	2	3			
23	592288.29	2306337.13	Не закреплена	2.5	
24	592183.68	2306282.68	Не закреплена	2.5	
25	592151.65	2306302.97	Не закреплена	2.5	
26	592164.46	2306356.34	Не закреплена	2.5	
27	592114.29	2306389.43	Не закреплена	2.5	
28	592013.95	2306511.12	Не закреплена	2.5	
29	591981.92	2306586.92	Не закреплена	2.5	
30	591938.16	2306636.02	Не закреплена	2.5	
31	591893.32	2306723.55	Не закреплена	2.5	
32	591939.29	2306840.56	Не закреплена	2.5	
33	592073.2	2306716.8	Не закреплена	2.5	
34	593151.1	2305721.2	Не закреплена	2.5	
1	592937.31	2305488.63	Не закреплена	2.5	



_____ полное наименование должности _____ инициалы, фамилия

Извещение № 22000056380000000068

Дата публикации
06.02.2024 16:22 (МСК+4)

Основные сведения об извещении

Вид торгов
Аренда и продажа земельных участков
Земельный кодекс РФ
Форма проведения
Сообщение о предоставлении (реализации)
Наименование процедуры
Извещение в соответствии со ст. 39.18. Земельного Кодекса Российской Федерации о возможности предоставления земельного участка в аренду для осуществления крестьянским (фермерским) хозяйством его деятельности из земель сельскохозяйственного назначения Ребрихинского района Алтайского края

Организатор торгов

Код организации 2200005638
ОКФС 14
Публично-правовое образование
Полное наименование
АДМИНИСТРАЦИЯ РЕБРИХИНСКОГО РАЙОНА АЛТАЙСКОГО КРАЯ
Сокращенное наименование - нет
ИНН 2266002313, КПП 226601001, ОГРН 1022202565120
Юридический адрес
658540, КРАЙ АЛТАЙСКИЙ, РАЙОН РЕБРИХИНСКИЙ, СЕЛО РЕБРИХА, ПРОСПЕКТ ПОБЕДЫ д. 39
Фактический/почтовый адрес
658540, Алтайский край, Ребрихинский район, с. Ребриха, пр-кт Победы, 39
Контактное лицо: Шлаузер Людмила Владимировна
Телефон +7(38582)22452
Адрес электронной почты admrebr@mail.ru

Сведения о правообладателе/инициаторе торгов

Организатор торгов является правообладателем имущества
Код организации 2200005638
ОКФС 14
Публично-правовое образование
Полное наименование
АДМИНИСТРАЦИЯ РЕБРИХИНСКОГО РАЙОНА АЛТАЙСКОГО КРАЯ
ИНН 2266002313, КПП 226601001, ОГРН 1022202565120
Юридический адрес
658540, КРАЙ АЛТАЙСКИЙ, РАЙОН РЕБРИХИНСКИЙ, СЕЛО РЕБРИХА, ПРОСПЕКТ ПОБЕДЫ д. 39
Фактический/почтовый адрес
658540, Алтайский край, Ребрихинский район, с. Ребриха, пр-кт Победы, 39

Информация о лотах**Лот 1****Основная информация**

Предмет торгов (наименование лота)
Земельный участок площадью 952510 кв.м. для осуществления крестьянским (фермерским) хозяйством его деятельности. Граждане, крестьянские (фермерские) хозяйства, заинтересованные в предоставлении земельного участка, вправе подавать заявления о намерении участвовать в аукционе на право заключения договора аренды земельного участка.
Информация о праве граждан или крестьянских (фермерских) хозяйств, заинтересованных в предоставлении земельного участка, подавать заявления о намерении участвовать в аукционе по продаже земельного участка или аукционе на право заключения договора аренды земельного участка
Описание лота
Земельный участок площадью 952510 кв.м. пашни из земель сельскохозяйственного назначения в границах согласно сведениям ЕГРН. Местонахождение: Российская Федерация, Алтайский край, Ребрихинский район, на землях бывшего колхоза им. "Энгельса", в 14680 м по направлению на север от с. Ключки
Субъект местонахождения имущества: Алтайский край
Местонахождение имущества
край Алтайский, м.р-н Ребрихинский, на землях бывшего колхоза им. "Энгельса", в 14680 м по направлению на север от с. Ключки
Категория объекта: Земли сельскохозяйственного назначения
Форма собственности: Государственная собственность (неограниченная)
Цель предоставления земельного участка: для осуществления крестьянским (фермерским) хозяйством его деятельности
Вид договора: Договор аренды
Для граждан
Для крестьянских (фермерских) хозяйств

Характеристики

Кадастровый номер земельного участка 22:36:050001:1051
Регистрационный номер ЕГРОКН
-
Площадь земельного участка 952 510 м²
Вид разрешённого использования земельного участка: Выращивание зерновых и иных сельскохозяйственных культур

Информация о сведениях из единых государственных реестров

Единый государственный реестр объектов культурного наследия (памятников истории и культуры) народов Российской Федерации

Условия проведения процедуры

Дата и время начала приема заявлений
07.02.2024 09:00 (МСК+4)
Дата и время окончания приема заявлений
07.03.2024 17:00 (МСК+4)
Адрес и способ подачи заявлений
Заявления подаются по адресу: 658540, Алтайский край, Ребрихинский район, с. Ребриха, пр-кт Победы, 39, Администрация Ребрихинского района Алтайского края.
Заявление может быть подано лично (в приемную) либо направлено посредством почтовой связи.

Выписка ЕГРН:

Сведения о характеристиках объекта недвижимости

На основании запроса от 06.02.2024, поступившего на рассмотрение 06.02.2024, сообщаем, что согласно записям Единого государственного реестра недвижимости:


Раздел 1 Лист 1

Земельный участок	
вид объекта недвижимости	
Лист № 1 раздела 1	Всего листов раздела 1: 3
	Всего разделов: 4
	Всего листов выписки: 8
06.02.2024г. № КУВИ-001/2024-37526919	
Кадастровый номер:	22:36:050001:1051
Номер кадастрового квартала:	22:36:050001
Дата присвоения кадастрового номера:	23.03.2023
Ранее присвоенный государственный учетный номер:	данные отсутствуют
Местоположение:	Алтайский край, Ребринский район, на землях бывшего колхоза им. "Энгельса", в 14680 м по направлению на север от с Ключки
Площадь:	952510 +/- 8540
Кадастровая стоимость, руб.:	2028846.3
Кадастровые номера расположенных в пределах земельного участка объектов недвижимости:	данные отсутствуют
Кадастровые номера объектов недвижимости, из которых образован объект недвижимости:	данные отсутствуют
Кадастровые номера образованных объектов недвижимости:	данные отсутствуют
Категория земель:	Земли сельскохозяйственного назначения
Виды разрешенного использования:	Выращивание зерновых и иных сельскохозяйственных культур (1.2)
Сведения о кадастровом инженере:	Черкашин Владимир Анатольевич, СНИЛС 045-957-923 06, договор на выполнение кадастровых работ от 15.03.2023 № 23-47, дата завершения кадастровых работ: 22.03.2023
Сведения о лесах, водных объектах и об иных природных объектах, расположенных в пределах земельного участка:	данные отсутствуют
Сведения о том, что земельный участок полностью расположен в границах зоны с особыми условиями использования территории, территории объекта культурного наследия, публичного сервитута:	данные отсутствуют

	 ДОКУМЕНТ ПОДПИСАН ЭЛЕКТРОННОЙ ПОДПИСЬЮ Сертификат: 00B8056B7401C3B8D2B3576ACD8425108 Выдан: ФЕДЕРАЛЬНАЯ СЛУЖБА ГОСУДАРСТВЕННОЙ РЕГИСТРАЦИИ, КАДАСТРА И КАРТОГРАФИИ Действителен: с 27.06.2023 по 19.09.2024	
полное наименование должности		инициалы, фамилия

Лист 2

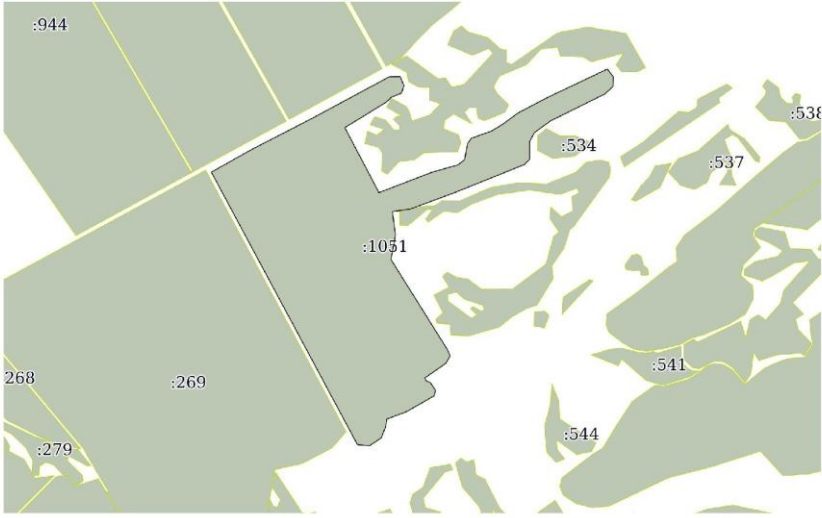
Земельный участок	
вид объекта недвижимости	
Лист № 2 раздела 1	Всего листов раздела 1: 3
	Всего разделов: 4
	Всего листов выписки: 8
06.02.2024г. № КУВИ-001/2024-37526919	
Кадастровый номер:	22:36:050001:1051
Сведения о том, что земельный участок расположен в границах особой экономической зоны, территории опережающего социально-экономического развития, зоны территориального развития в Российской Федерации, игровой зоны:	данные отсутствуют
Сведения о том, что земельный участок расположен в границах особо охраняемой природной территории, охотничьих угодий, лесничества:	данные отсутствуют
Сведения о результатах проведения государственного земельного надзора:	данные отсутствуют
Сведения о расположении земельного участка в границах территории, в отношении которой утвержден проект межевания территории:	данные отсутствуют
Условный номер земельного участка:	данные отсутствуют
Сведения о принятии акта и (или) заключении договора, предусматривающих предоставление в соответствии с земельным законодательством исполнительным органом государственной власти или органом местного самоуправления, находящегося в государственной или муниципальной собственности земельного участка для строительства наемного дома социального использования или наемного дома коммерческого использования:	данные отсутствуют
Сведения о том, что земельный участок или земельные участки образованы на основании решения об изъятии земельного участка и (или) расположенного на нем объекта недвижимости для государственных или муниципальных нужд:	данные отсутствуют
Сведения о том, что земельный участок образован из земель или земельного участка, государственная собственность на которые не разграничена:	Земельный участок образован из земель или земельного участка, государственная собственность на которые не разграничена. В соответствии с Федеральным законом от 25 октября 2001 г. № 137-ФЗ "О введении в действие Земельного кодекса Российской Федерации" орган Администрации Ребринского района Алтайского края уполномочен на распоряжение таким земельным участком.
Сведения о наличии земельного спора о местоположении границ земельных участков:	данные отсутствуют
Статус записи об объекте недвижимости:	Сведения об объекте недвижимости имеют статус "актуальные"
Особые отметки:	Земельный участок подлежит снятию с государственного кадастрового учета по истечении пяти лет со дня его государственного кадастрового учета, если на него не будут зарегистрированы права. Сведения, необходимые для заполнения разделов: 2 - Сведения о зарегистрированных правах; 4 -


	 ДОКУМЕНТ ПОДПИСАН ЭЛЕКТРОННОЙ ПОДПИСЬЮ Сертификат: 00B8056B7401C3B8D2B3576ACD8425108 Выдан: ФЕДЕРАЛЬНАЯ СЛУЖБА ГОСУДАРСТВЕННОЙ РЕГИСТРАЦИИ, КАДАСТРА И КАРТОГРАФИИ Действителен: с 27.06.2023 по 19.09.2024	
полное наименование должности		инициалы, фамилия

Земельный участок			
вид объекта недвижимости			
Лист № 3 раздела 1	Всего листов раздела 1: 3	Всего разделов: 4	Всего листов выписки: 8
06.02.2024г. № КУВИ-001/2024-37526919			
Кадастровый номер:		22:36:050001:1051	
Сведения о частях земельного участка, отсутствуют.			
Получатель выписки:		Администрация Ребрикинского района Алтайского края	

полное наименование должности	 ДОКУМЕНТ ПОДПИСАН ЭЛЕКТРОННОЙ ПОДПИСЬЮ Сертификат: 00B8056B7401C838D2B3576ACD8425108 Владелец: ФЕДЕРАЛЬНАЯ СЛУЖБА ГОСУДАРСТВЕННОЙ РЕГИСТРАЦИИ, КАДАСТРА И КАРТОГРАФИИ Действителен: с 27.06.2023 по 19.09.2024	инициалы, фамилия

Выписка из Единого государственного реестра недвижимости об объекте недвижимости
 Описание местоположения земельного участка

Земельный участок			
вид объекта недвижимости			
Лист № 1 раздела 3	Всего листов раздела 3: 1	Всего разделов: 4	Всего листов выписки: 8
06.02.2024г. № КУВИ-001/2024-37526919			
Кадастровый номер:		22:36:050001:1051	
План (чертеж, схема) земельного участка			
			
Масштаб 1:20000	Условные обозначения		

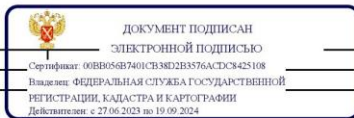
полное наименование должности	 ДОКУМЕНТ ПОДПИСАН ЭЛЕКТРОННОЙ ПОДПИСЬЮ Сертификат: 00B8056B7401C838D2B3576ACD8425108 Владелец: ФЕДЕРАЛЬНАЯ СЛУЖБА ГОСУДАРСТВЕННОЙ РЕГИСТРАЦИИ, КАДАСТРА И КАРТОГРАФИИ Действителен: с 27.06.2023 по 19.09.2024	инициалы, фамилия

Выписка из Единого государственного реестра недвижимости об объекте недвижимости

Описание местоположения земельного участка

Земельный участок			
вид объекта недвижимости			
Лист № 1 раздела 3.1	Всего листов раздела 3.1: 2	Всего разделов: 4	Всего листов выписки: 8
06.02.2024г. № КУВИ-001/2024-37526919			
Кадастровый номер:		22.36.050001.1051	

Описание местоположения границ земельного участка							
№ п/п	Номер точки начальной	Номер точки конечной	Дирекционный угол	Горизонтальное проложение, м	Описание закрепления на местности	Кадастровые номера смежных участков	Сведения об адресах правообладателей смежных земельных участков
1	2	3	4	5	6	7	8
1	1.1.1	1.1.2	62°44'6"	303.43	данные отсутствуют	данные отсутствуют	данные отсутствуют
2	1.1.2	1.1.3	61°42'6"	394.52	данные отсутствуют	данные отсутствуют	данные отсутствуют
3	1.1.3	1.1.4	88°47'8"	49.05	данные отсутствуют	данные отсутствуют	данные отсутствуют
4	1.1.4	1.1.5	157°41'5"	43.07	данные отсутствуют	данные отсутствуют	данные отсутствуют
5	1.1.5	1.1.6	196°51'7"	35.23	данные отсутствуют	данные отсутствуют	данные отсутствуют
6	1.1.6	1.1.7	247°40'8"	51.53	данные отсутствуют	данные отсутствуют	данные отсутствуют
7	1.1.7	1.1.8	224°15'4"	28.31	данные отсутствуют	данные отсутствуют	данные отсутствуют
8	1.1.7	1.1.7			данные отсутствуют	22.36.050001.533	данные отсутствуют
9	1.1.8	1.1.9	238°23'5"	218.35	данные отсутствуют	данные отсутствуют	данные отсутствуют
10	1.1.9	1.1.10	152°19'0"	327.68	данные отсутствуют	данные отсутствуют	данные отсутствуют
11	1.1.10	1.1.11	68°55'8"	252.93	данные отсутствуют	данные отсутствуют	данные отсутствуют
12	1.1.11	1.1.12	74°19'2"	120.99	данные отсутствуют	данные отсутствуют	данные отсутствуют
13	1.1.12	1.1.13	51°34'9"	37.82	данные отсутствуют	данные отсутствуют	данные отсутствуют
14	1.1.13	1.1.14	10°29'3"	72.74	данные отсутствуют	данные отсутствуют	данные отсутствуют
15	1.1.14	1.1.15	34°49'7"	28.63	данные отсутствуют	данные отсутствуют	данные отсутствуют
16	1.1.15	1.1.16	70°0'8"	95.67	данные отсутствуют	данные отсутствуют	данные отсутствуют
17	1.1.16	1.1.17	59°12'8"	55.9	данные отсутствуют	данные отсутствуют	данные отсутствуют
18	1.1.17	1.1.18	53°47'0"	89.92	данные отсутствуют	данные отсутствуют	данные отсутствуют
19	1.1.18	1.1.19	62°21'4"	145.33	данные отсутствуют	данные отсутствуют	данные отсутствуют
20	1.1.19	1.1.20	64°34'7"	297.53	данные отсутствуют	данные отсутствуют	данные отсутствуют
21	1.1.20	1.1.21	142°35'4"	43.74	данные отсутствуют	данные отсутствуют	данные отсутствуют
22	1.1.21	1.1.22	181°21'7"	42.92	данные отсутствуют	данные отсутствуют	данные отсутствуют

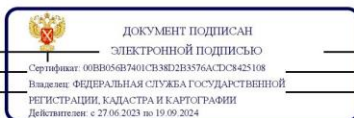


полное наименование должности	инициалы, фамилия
-------------------------------	-------------------

Лист 6

Земельный участок			
вид объекта недвижимости			
Лист № 2 раздела 3.1	Всего листов раздела 3.1: 2	Всего разделов: 4	Всего листов выписки: 8
06.02.2024г. № КУВИ-001/2024-37526919			
Кадастровый номер:		22.36.050001.1051	

1	2	3	4	5	6	7	8
23	1.1.22	1.1.23	227°29'6"	49.91	данные отсутствуют	данные отсутствуют	данные отсутствуют
24	1.1.23	1.1.24	243°37'7"	271.42	данные отсутствуют	данные отсутствуют	данные отсутствуют
25	1.1.24	1.1.25	233°55'4"	88.49	данные отсутствуют	данные отсутствуют	данные отсутствуют
26	1.1.25	1.1.26	207°42'2"	46.16	данные отсутствуют	данные отсутствуют	данные отсутствуют
27	1.1.26	1.1.27	180°0'0"	77.66	данные отсутствуют	данные отсутствуют	данные отсутствуют
28	1.1.27	1.1.28	223°43'0"	32.51	данные отсутствуют	данные отсутствуют	данные отсутствуют
29	1.1.28	1.1.29	248°4'2"	339.25	данные отсутствуют	данные отсутствуют	данные отсутствуют
30	1.1.29	1.1.30	249°45'8"	208.94	данные отсутствуют	данные отсутствуют	данные отсутствуют
31	1.1.30	1.1.31	261°44'9"	80	данные отсутствуют	данные отсутствуют	данные отсутствуют
32	1.1.30	1.1.30			данные отсутствуют	22.36.050001.535	данные отсутствуют
33	1.1.31	1.1.32	172°32'8"	105.16	данные отсутствуют	данные отсутствуют	данные отсутствуют
34	1.1.32	1.1.33	190°19'5"	111.09	данные отсутствуют	данные отсутствуют	данные отсутствуют
35	1.1.33	1.1.34	147°56'9"	475.41	данные отсутствуют	данные отсутствуют	данные отсутствуют
36	1.1.34	1.1.35	156°2'0"	30.18	данные отсутствуют	данные отсутствуют	данные отсутствуют
37	1.1.35	1.1.36	211°13'6"	39.41	данные отсутствуют	данные отсутствуют	данные отсутствуют
38	1.1.36	1.1.37	235°18'1"	113.04	данные отсутствуют	данные отсутствуют	данные отсутствуют
39	1.1.37	1.1.38	153°26'1"	14.85	данные отсутствуют	данные отсутствуют	данные отсутствуют
40	1.1.38	1.1.39	112°37'4"	19.91	данные отсутствуют	данные отсутствуют	данные отсутствуют
41	1.1.39	1.1.40	146°41'6"	42.78	данные отсутствуют	данные отсутствуют	данные отсутствуют
42	1.1.40	1.1.41	196°55'7"	24.55	данные отсутствуют	данные отсутствуют	данные отсутствуют
43	1.1.41	1.1.42	240°12'2"	141.83	данные отсутствуют	данные отсутствуют	данные отсутствуют
44	1.1.42	1.1.43	249°24'3"	94.38	данные отсутствуют	данные отсутствуют	данные отсутствуют
45	1.1.43	1.1.44	187°14'8"	32.43	данные отсутствуют	данные отсутствуют	данные отсутствуют
46	1.1.44	1.1.45	201°24'9"	55.95	данные отсутствуют	данные отсутствуют	данные отсутствуют
47	1.1.45	1.1.46	236°49'1"	63.46	данные отсутствуют	данные отсутствуют	данные отсутствуют
48	1.1.46	1.1.47	275°29'8"	53.36	данные отсутствуют	данные отсутствуют	данные отсутствуют
49	1.1.47	1.1.48	331°47'9"	1379.81	данные отсутствуют	данные отсутствуют	данные отсутствуют
50	1.1.48	1.1.1	60°35'8"	203.07	данные отсутствуют	данные отсутствуют	данные отсутствуют




полное наименование должности	инициалы, фамилия
-------------------------------	-------------------

Выписка из Единого государственного реестра недвижимости об объекте недвижимости

Описание местоположения земельного участка

Земельный участок вид объекта недвижимости			
Лист № 1 раздела 3.2	Всего листов раздела 3.2: 2	Всего разделов: 4	Всего листов выписки: 8
06.02.2024г. № КУВИ-001/2024-37526919			
Кадастровый номер:		22.36:050001:1051	

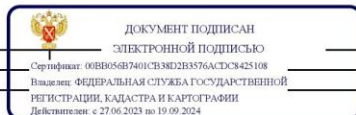
Сведения о характерных точках границы земельного участка				
Система координат МСК-22, зона 2				
Номер точки	Координаты, м		Описание закрепления на местности	Средняя квадратичная погрешность определения координат характерных точек границ земельного участка, м
	X	Y		
1	2	3	4	5
1	595995.67	2298678.5	Не закреплена	2.5
2	595895.97	2298501.59	Не закреплена	2.5
3	594679.95	2299153.65	Не закреплена	2.5
4	594674.84	2299206.76	Не закреплена	2.5
5	594709.57	2299259.87	Не закреплена	2.5
6	594761.66	2299280.3	Не закреплена	2.5
7	594793.83	2299284.39	Не закреплена	2.5
8	594827.03	2299372.74	Не закреплена	2.5
9	594897.51	2299495.82	Не закреплена	2.5
10	594921	2299502.97	Не закреплена	2.5
11	594956.75	2299479.48	Не закреплена	2.5
12	594964.41	2299461.1	Не закреплена	2.5
13	594977.69	2299454.46	Не закреплена	2.5
14	595042.04	2299547.4	Не закреплена	2.5
15	595075.74	2299567.83	Не закреплена	2.5
16	595103.32	2299555.57	Не закреплена	2.5
17	595506.27	2299303.28	Не закреплена	2.5
18	595615.56	2299323.19	Не закреплена	2.5
19	595719.83	2299309.55	Не закреплена	2.5
20	595731.31	2299388.72	Не закреплена	2.5
21	595803.58	2299584.76	Не закреплена	2.5
22	595930.28	2299899.46	Не закреплена	2.5



полное наименование должности	инициалы, фамилия
-------------------------------	-------------------

Земельный участок вид объекта недвижимости			
Лист № 2 раздела 3.2	Всего листов раздела 3.2: 2	Всего разделов: 4	Всего листов выписки: 8
06.02.2024г. № КУВИ-001/2024-37526919			
Кадастровый номер:		22.36:050001:1051	

1	2	3	4	5
23	595953.78	2299921.93	Не закреплена	2.5
24	596031.44	2299921.93	Не закреплена	2.5
25	596072.31	2299943.39	Не закреплена	2.5
26	596124.42	2300014.91	Не закреплена	2.5
27	596244.98	2300258.09	Не закреплена	2.5
28	596278.7	2300294.88	Не закреплена	2.5
29	596321.61	2300295.9	Не закреплена	2.5
30	596356.35	2300269.33	Не закреплена	2.5
31	596228.63	2300000.61	Не закреплена	2.5
32	596161.2	2299871.87	Не закреплена	2.5
33	596108.07	2299799.32	Не закреплена	2.5
34	596079.46	2299751.3	Не закреплена	2.5
35	596046.76	2299661.39	Не закреплена	2.5
36	596023.26	2299645.04	Не закреплена	2.5
37	595951.74	2299631.8	Не закреплена	2.5
38	595928.24	2299602.17	Не закреплена	2.5
39	595895.54	2299485.68	Не закреплена	2.5
40	595804.61	2299249.66	Не закреплена	2.5
41	596094.78	2299097.42	Не закреплена	2.5
42	596209.22	2299283.38	Не закреплена	2.5
43	596229.5	2299303.14	Не закреплена	2.5
44	596249.07	2299350.81	Не закреплена	2.5
45	596282.79	2299361.03	Не закреплена	2.5
46	596322.64	2299344.68	Не закреплена	2.5
47	596321.61	2299295.64	Не закреплена	2.5
48	596134.63	2298948.24	Не закреплена	2.5
1	595995.67	2298678.5	Не закреплена	2.5



полное наименование должности	инициалы, фамилия
-------------------------------	-------------------